

Compass Advokatfirma Bilag 2

Mtr. nr., ejerlav, sogn: Art.1 Hoptrup Stempel: kr. øre
(i København kvarter) m.fl.ejerlav,
eller (i de sønderjydske lands- Hoptrup m.fl.sogne.
dele) bd. og bl. i tingbogen,
art. nr., ejerlav, sogn.

Købers }
Kreditors } bopæl:

Gade og hus nr.:

Anmelder: Statens tilsyns-
førende, ingeniør M.
Schmidt, Ryes Møllevej
59, Haderslev.

Ekstrakt-afskrift.

Vedtægt nr. 5. af landvindingslaget "Slivso"

I henhold til landvindingslovens § 9 begæres nærværende af afvandingskommissionen for Haderslev amtsråds-kreds udfærdigede vedtægt for landvindingenslaget "Slivso" herved tinglyst på de i henhold til den vedhæftede kendelse bidragspligtige ejendomme, der fremgår af nedenanførte liste, hvoraf de enkelte ejendommers drifts- og vedligeholdelsesandel fremgår med ialt 26760 parter således:

Jævnfør afvandingskommissionens kendelse af 6.3.1969 begæres den tinglyste forpligtelse til den foreløbige vedtægt slettet på samtlige art.numre, hvorpå denne er indført, og disse er ifølge det oplyste:

art. nr.	ejerlav	sogn.
1	Hoptrup	Hoptrup
3, 113	"	"
6	"	"
x)7	"	"
x)9	"	"
x)13	"	"
15	"	"
34	"	"
x) 359	"	"
1	Kirkeby	"
2	"	"
6	"	"
19, 89	"	"
41 m.fl.	"	"
46, 92	"	"
48	"	"
52	"	y
88	"	"

x) Forpligtelsen er overført som følge af jordfordeling.

De under 4.4.1963 tinglyste anlægsbidrag for Vestområdet opretholdes og forbliver uændret- Hop-

Justitsministeriets genpartipapir. Til skøder skadesløsbreve, kvitteringer til udslettelse og andre påtegninger m. m. (vedr. fast ejendom).

trup, den 20.5.1969.

Landvingingslagets samlede bestyrelse:

Hans E. Jakobobsen.	J. Junker.	Hans Simonsen.
Johann Petersen.	Knud O. Kragh.	Statens tilsynsførende:
		M. Schmidt.

Indført i dagbogen for retten i Haderslev
den 21 maj 1969 m. 54800 u²
Lyst.

Tillegge aflyst paa
mynd, idet dog
beholdes, at forklare
vedtøgt ikke er lyst
på art. nr. 88, 1969 89
Kirkelyst.

Aflysning er dog ikke slut
s.s.v. angaa medfølgende
sammes af 196-1969 slutlig
gældende anlægsbidrag.

1 km

Killehaug Hansen

Genpartens rigtighed bekræftes.
Tinglysningsskatteret i Haderslev d. u. s.

Killehaug Hansen

Mtr. nr., ejerlav, sogn:
(i København kvarter)
eller (i de sønderjydske lands-
dele) bd. og bl. i tingbogen,
art. nr., ejerlav, sogn.

Stempel: kr. øre

Akt: Skab nr.
(udfyldes af dommerkontoret)

Gade og hus nr.:

Anmelder:

Kendelse
for landvindingssagen "Slivsø", landvind. j. nr. 640
afsagt den 6. marts 1969

--oo0oo--

Justitsministeriets genpartipapir. Til lejekontrakter,
servituddokumenter o. l., fortsættelse af dokumenter, forsegnelse over
pantssatte genstande o. l. (vedr. fast ejendom).

Kendelse afsagt den 6. marts 1969 af afvandingskommissionen for Haderslev amtsrådskreds i sag nr. 22/56, landvind. j. nr. 640, tørlægning af Slivso m. m.,

Vilstrup og Hoptrup sogne, Haderslev amt.

Anmodning

Ved skrivelse af 11. juni 1956 er landvindingssagen "Tørlægning af Slivso m. v." indbragt til behandling for afvandingskommissionen.

Afvandings-
kommissionens
sammensætning

Afvandingskommissionen har under sagens behandling bestået af civildommer Johs. Pedersen, formand, og amtsvejinspektør K. A. Jørgensen, Haderslev, sparekassedirektør Fr. Nielsen, Haderslev, kreditforeningsdirektør Aage Hoyer, Hjerndrup og gdr. Einar Hansen, Hjerting. Sidstnævnte er under behandlingen afgået ved døden, og i hans sted er landmand Gunnar Groth, Stenderupgaarde pr. Toftlund, indtrådt i kommissionen.

Projekt og
bevilling

Landvindingssagen "Tørlægning af Slivso m. v." i Vilstrup og Hoptrup sogne, Haderslev amt, blev oprindeligt godkendt til gennemførelse og påbegyndelse ved landbrugsministeriets skrivelse af 7. 9. 1954, j. nr. 640, efter et af Det danske Hedeselskabs kulturtekniske afdeling udarbejdet projekt. Inden påbegyndelsen blev dog bestemt at foretage en omfattende geoteknisk undersøgelse af Slivsoområdet, og følgen heraf blev, at projektet blev a jourført i overensstemmelse hermed.

Under arbejdets udførelse er foretaget forskellige ændringer og tilføjelser i projektet, alt i overensstemmelse med de førte forhandlinger, indhentede godkendelser og de af landbrugsministeriet gennem Statens landvindingsudvalg, Underudvalget for Jylland, bestemte arbejdsplaner, nemlig:

Arbejdsplan 1	af	13. lo.	1953,
"	"	2 "	5. 1. 1956
"	"	3 "	juni 1957,
"	"	4 "	22. 12. 1958,
"	"	5 "	10. 6. 1960,
"	"	6 "	2. 8. 1961,
"	"	7 "	11. 9. 1962

og hvorefter anlægsarbejderne skulle fremmes således, at der opnåedes en passende afvandingsdybde i søområdet.

I overensstemmelse med de godkendte og bestemte ændringer, tilføjelser og udvidelser, der var en følge af meget vanskelige under-

grundsforhold i området har Landbrugsministeriet ændret den givne bevilling af 7. 9. 1954, landv. j. nr. 640, fra 950.000 kr. ved skrivelse af 9. 5. 1956, ldv. j. nr. 640¹⁴ til 1.250.000 "

" " " 5. 8. 1957, " " " 640²³⁻²⁴ " 1.500.000 "

" " " 6. 2. 1959, " " " 640⁴⁵ " 1.900.000 "

" " " 27. 7. 1959, " " " 640⁵⁰ " 1.925.000 "

" " " 11. 8. 1960, " " " 640⁵⁶ " 2.085.000 "

" " " 30. 8. 1961, " " " 640⁶² " 2.125.000 "

" " " 12. 12. 1962, " " " 640⁷² " 2.303.000 "

" " " 29. 1. 1965, " " " 640⁸⁶ " 2.505.000 "

" " " 13. 11. 1967, " " " 640⁹⁴ " 2.700.000 "

Afvandings-
kommissionens
forhandlinger

Afvandingskommissionens første møde i sagen afholdtes den 27. 8. 1956 med åstedsforretning. På mødet blev nedsat et partsfordelingsudvalg, bestående af sparekassedirektør Fr. Nielsen og kreditforeningsdirektør Aage Hoyer, Udvalget er senere suppleret med den tilsynsførende, ingeniør M. Schmidt, og Hedeselskabets kulturtekniske afdelings kontor i Kolding.

Iøvrigt er sagen behandlet på kommissionsmøder den 17. 12. 1956 11. 2. og 24. 8. 1957, 2. 6., 15. 7. og 28. 7. 1958, 21. 2., 16. 6., 13. 7. og 11. 9. 1959, 28. 9. 1960, 28. 10., 27. 11. og 2. 12. 1961, 14. 4., 15. 5., 9. 6. og 20. 9. 1962, 27. 2. og 27. 6. 1963, 17. 2. og 21. 12. 1964, 19. 9. og 2. 12. 1966, 18. 7., 2. 11. og 19. 12. 1968 samt 6. 3. 1969.

Projektets
udførelse

Anlæggene, der efter det oplyste er gennemført i overensstemmelse med de foreliggende godkendelser, bestemmelser og retningslinier, omfatter følgende:

Anlæg henlagt under Haderslev amt.

Nordre landkanal, amtsvandløb nr. 10, Haderslev,
"Hoptrup å", med en længde af 5765 m

Anlæg henlagt under sognekommuner:

Sognevandløb nr. 1, Hoptrup, nedre del af
"Marstrup bæk", med en længde af 790 m

Sognevandløb nr. 4, Hoptrup, nedre del af
"Hoptrup bæk", med en længde af 418 m

Sognevandløb nr. 12, Hoptrup, nedre del af
"Kestrup bæk", med en længde af 218 m

Havdige i forbindelse med Strandvejen, bivej 31 og 74, Vilstrup, og bivej 85, Hoptrup, med en længde af ca. 1400 m

Havdige i forbindelse med gangstien mellem bivej 31, Vilstrup, og bivej 28, Hoptrup, med en længde af ca. 770 m

Del af dige langs landkanal i forbindelse med Bræraavejen, med en længde af 570 m

Anlæg henlagt under landvindingslaget "Sliv Sø".

Pumpestation Vest, Nord og Øst, diger langs amtsvandløbet "Marstrup bæk", "Hoptrup bæk" og "Kestrup bæk" med en samlet længde af 5204 m

Sognevandløb nr. 8 og 8^a, Hoptrup, Sdr. Randkanal med en samlet længde af 4122 m

Afvandingskanaler S₁, S₂, S₃, S₄, S₅ og pumpekanal Vest, med en samlet længde af 6154 m

Rørledninger V₁, V₂, V₃, V₄, N₁, N₂, N₃, R₃, R₄ og S₄, med en samlet længde af 1964 m

I den af afvandingskommissionen godkendte vedtægt for landvindingslaget "Sliv Sø" er gjort nærmere rede for de enkelte anlægsdele og disses beliggenhed og dimensioner for så vidt havdiger, diger langs vandløb og samtlige under landvindingslaget henlagte anlæg.

Amtsvandløb nr. 10, Haderslev, "Hoptrup å",

er fremstillet med følgende dimensioner og bygværker:

Afstand fra øverste ende m	Kanal- bund- kote cm	Kant- pæls- kote nr.	Fald o/oo	Bund- bredde eller rørdia- meter m	Skrå- nings- anlæg	Byg- værk nr.	Vedtegning
0	+ 337			x	x		Udløb Ø 100 cm rør Østergårds mølle
32	+ 192	28	391	x			
85	+ 179						Tilløb
222	+ 149						Tilløb
232	+ 147	27	280	2,25	0,5	1,5	
348	+ 120						Tilløb
385	+ 112			x	x	x	Tilløb

Justitsministeriets genpartipapir. Til fortsættelse af dokumenter.

Afstand fra øverste m	Kanal- bund- kote cm	Kant- pæls- kote nr. cm	Fald o/oo	Bund- bredde eller rørdia- meter m	Skrå- nings- anlæg	Byg- værk nr.	Vedtegning
383	+ 112		x	x	x		Tilløb
432	+ 101	26	291				
628	+ 57		2,25	0,5	1,5		Tilløb (vand- værksbæk)
632	+ 56	25	265				
832	+ 11	24	140				
897	- 3		x	x			
1032	- 4	23	166	1,5			
1140	- 5					1	Pumpestation Vest
1160	- 5			x			
				0 1,50		2	Overkørsel
1169	- 5			x			
1191	- 6						
1232	- 6	22	294	0,10	1,5		
1280	- 7					3	Omstøbt ø 25 cm underløb
1355	- 7			x			Tilløb Marstrup bæk
1432	- 8	21	151	2,0			
1528	- 9			x			
1528	+ 30			x vandslug 3,35		4	Bro for Hovedvej A 10
1545	+ 30		x	x			
1545	- 9			x	x		
1600	- 10			2,0			
1632	- 10	20	166	0,10	1,5		
1732	- 11			x			Tilløb Hoptrup bæk
1832	- 12	19	168	4,0			
1882			x	x	x	5	Omstøbt ø 30 underløb
1902				4,0		6	Pumpestation Nord
1957	- 14						
1987	- 14			x			Tilløb Kestrup bæk
2032	- 14	18	208				
2232	- 16	17	179				
2432	- 18	16	154	0,10	5,0	1,5	
2478						7	Pumpestation Øst
2632	- 20	15	142	x	x	x	

Justitsministeriets genpartipapir. Til fortsættelse af dokumenter.

Afstand fra øverste ende m	Kanal- bund- kote cm	Kant- pæls- kote nr. cm	Fald o/oo	Bund- bredde eller rørdia- meter m	Skrå- nings- anlæg	Byg- værk nr.	Vedtegning
2632	- 20	15	142	x	x	x	7 Pumpestation Øst
2832	- 22	14	147				
3032	- 24	13	138	0,10	5,0		
3232	- 26	12	157				
3416	- 28				x		
					vandslug		
					7,0		
3426	- 28				x	8	Bro for Bræåravej
3432	- 28	11	237				
3644	- 30	10	231		5,0		
3844	- 32	9	220				
4044	- 34	8	136				
4244	- 36	7	160				
4381	- 38				x	1,5	
					vandslug		
					7,0	9	Bro for Vester- marksvej
4390	- 38				x		
4444	- 38	6	280				
4644	- 40	5	141		5,0		
4844	- 42	4	134				
5044	- 44	3	282				
5170	- 46						
5232	- 46				x		Tillob Vilstrup bæk
5244	- 46	2	152		6,0		
5444	- 48	1	206				
5644	- 50				x		
5644	- 25				x		
					2 x 3,5 m	10	Slusebygværk (bro for Strandvej) bivej 74, Vilstrup
5669	- 25				x		
5669	- 50						
5742					6,0		x bivej 75 og 76. Vilstrup
						11	Gang- bro
5744							x
5752						12	Forvæg udløbs- sikring
5765	- 51			x	x	x	Udløb i Østersøen (Lille Bælt)

II Broer, overkørsler og andre bygværker.

Af sådanne bygværker findes følgende:

Nr.	Beliggenhed St. i åen	Bygværkets art og dimension	Bygværkets ejerforhold
1	11 ⁴⁰	Udløbsbygværk for pumpestation Vest	Pumpe- og landvindingslaget "Slivssø"
2	11 ⁶⁰ -11 ⁶⁹	Ø 150 cm røroverkørsel	do.
3	12 ⁸⁰	Ø 25 " underløb	do.
4		Betonbro, vandslug 3,35 m	Haderslev amt for landevej 2, Haderslev (Hovedvej A 10)
5	18 ⁸²	Ø 30 cm underløb	Pumpe- og landvindingslaget "Slivssø"
6	19 ⁰²	Udløbsbygværk for pumpestation Nord	do.
7	24 ⁷⁸	" " " " Øst	do.
8	34 ¹⁶ -34 ²⁶	Betonbro, vandslug 7,0 m	Hoptrup sognekommune for Brøråvej
9	43 ⁸¹ -43 ⁹⁰	Betonbro, vandslug 7,0 m	Hoptrup og Vilstrup sognekommuner med halvdelen til hver for Vestermarksvej
10	56 ⁴⁴ -56 ⁶⁹	Betonbro, vandslug 2 x 3,5 m	Vilstrup sognekommune for Strandvejen, bivej 74, Vilstrup
11	57 ⁴² -57 ⁴⁴	Gangbro med betondæk og jernbetonpæle	Afstand mellem pælene 4,20+6,30+4,20 Bivejene nr. 75 og 76, Vilstrup, Vilstrup sognekommune
12	57 ³⁴ -57 ⁵²	Udløbssikring med fliser og betonspuns	Haderslev amt for amtsvandløbet

Bygværk nr. 10, betonbroen for Strandvejen, er tillige indrettet som slusebygværk med træsluseporte på østsiden mod Lille Bælt.

Vedligeholdelsen af disse porte med tilhørende beslag påhviler pumpe- og landvindingslaget "Slivssø".

Sognevandløbene nr. 1, 4 og 12, Hoptrup, er fremstillet med følgende dimensioner og bygværker:

Afstand fra øverste ende m	Kanal- bund- kote cm	Kant- pæls- kote nr. cm	Fald o/oo	Bundbredde eller rørdiameter m	Anlæg	Byg- værk nr.	Vedtegning
<u>Sognevandløb nr. 1, Hoptrup, nedre del af "Marstrup bæk".</u>							
0	328		x	x	x		
10	323	4	14,0	0,5 m	1,0		
95	204		x	x	x		

Justitsministeriets genpartpapir. Til fortsættelse af dokumenter.

Afstand fra øver- ste ende m	Kan bund- kote cm	Kant- pæls- kote nr. cm	Fald o/oo	Bundbredde eller rørdiameter m	Anlæg	Byg- værk nr.	Vedtegning
95	204		x	x	x		
190	156	3 328		0,5 m			
379	61			x	1,0		
				∅100 cm		1	Overkørsel for art. nr. 2, Kirkeby
386	58			x			
390	56	2	5,0	0,5 m			
452	26			x	x		
				∅100 cm		2	Overkørsel for art. nr. 46, 52 og 92, Kirkeby
461	+ 21			x	x		
510	- 4		x	1,0 m			
545	- 5			x			Tilløb
				3,5 m			
572	- 5			x			
				∅110 cm		3	Overkørsel for art. nr. 1, Kirkeby
581	- 5			x			
590	- 5	1 220	0,1	3,5 m	1,5		
614	- 5			x			
				∅110 cm		4	Overkørsel for art. nr. 1, Kirkeby
623	- 5			x			
748	- 7			3,5 m		5	Underløb V ₂
790	- 7		x	x	x		Hoptrup å, st. 13 ⁵⁵
<u>Sognevandløb nr. 4, nedre del af "Hoptrup bæk".</u>							
o	x) 240			x	x	1	x) Overfaldskant styrt
o	190						
8	150		x				
18	147	2 236					
218	88	1 221	2,92	1,0	1,5		
414						2	Jernbetonbro ved udløb, 3,0 m vandslug
418	30		x	x	x		Hoptrup å, st. 17 ³²
<u>Sognevandløb nr. 12, Hoptrup, nedre del af Kestrup bæk.</u>							
o	126		x	x	x		
			6,5				
78	75		x	1,0	1,5		
			3,2				
200	36		x	x	x	1	Pladebro, jernbeton, for art. nr. 153, Kestrup
202	35		x	x	x		
			3,2	1,0	1,5		
218	30		x	x	x		Hoptrup å, st. 19 ⁸⁷

II. Broer, overkørsler, stemmeværker, styrt og andre bygværker.
Af sådanne bygværker findes følgende ved vandløbet:

St. i vandløbet	Bygværkets nr.	Beliggenhed	Bygværkets art og dimension	Bygværkets ejerforhold
<u>Sognevandløb nr. 1, Hoptrup.</u>				
3 ⁷⁹ -3 ⁸⁶	1	i art. nr. 2, Kirkeby	100 cm røroverkørsel	ejeren af art. nr. 2, Kirkeby
4 ⁵² -4 ⁶¹	2	fællesvej	100 cm røroverkørsel	ejerne af art. nr. 46, 52 og 92, Kirkeby
5 ⁷² -5 ⁸¹	3	i art. nr. 1, Kirkeby	110 cm røroverkørsel	ejeren af art. nr. 1, Kirkeby
6 ¹⁴ -6 ²³	4	i art. nr. 1, Kirkeby	110 cm røroverkørsel	ejeren af art. nr. 1, Kirkeby
7 ⁴⁸	5	i Marstrup bæk	40 cm underføring for V ₂	landvindingslaget "Slivso"
<u>Sognevandløb nr. 4, Hoptrup.</u>				
0 ⁰⁰	1	i skellet mellem art. nr. 157 og 1, Hoptrup	styrt	sognevandløbet v/Hoptrup kommune
4 ¹⁴ -4 ¹⁸	2	ved amtsvandløbet for vej til pumpestation Nord	betonbro, vandslug 3,0	landvindingslaget "Slivso"
<u>Sognevandløb nr. 12, Hoptrup.</u>				
2 ⁰⁰ -2 ⁰²	1	i art. nr. 153, Kestrup	pladebro af jernbeton	ejeren af art. nr. 153, Kestrup

Erstatninger

Afvandingskommissionen har under sagens behandling på grundlag af forlig indgået for kommissionen, forlig godkendt af kommissionen eller ved kendelse afgjort erstatningskravene ved at tillægge de enkelte lodsejere følgende erstatninger, der vil være at udbetale efter bestemmelserne i vandløbslovens § 89, stk. 2:

Art. nr.	Ejerlav	Lodsejer	Arealerstatning kr.	Brønerstatning kr.	Ulempe og hegnerstatning kr.	Ialt kr.
34	Hoptrup	Iver Schmidt	3020,00		1980,00	5000,00
7	Kestrup	Chr. Carlsen	9000,00		3000,00	12000,00
56	"	Knud O. Riis			560,00	560,00
153 m.fl."		August Carstensen	300,00		800,00	1100,00
At overføre			12320,00		6340,00	18660,00

Justitsministeriets genpartipapir. Til fortsættelse af dokumenter.

Art. nr.	Ejerlav	Lodsejer	Areal-erstatning kr.	Brønd-erstatning kr.	Ulempe- og hegnserstatning kr.	Ialt kr.
		Overført	12320,00		6340,00	18660,00
1	Hoptrup Kirkeby	Knud O. Kragh	1650,00		1650,00	3300,00
3 m. fl.	Hoptrup Kirkeby	Hoptrup højskole	425,00		400,00	825,00
4	Hoptrup Kirkeby	Gunnar Hansen		450,00		450,00
5	Hoptrup Kirkeby	P. G. Skovrup	100,00		100,00	200,00
15	Hoptrup Kirkeby	Poul G. Nielsen		150,00		150,00
19	Hoptrup Kirkeby	Julius Ingwersen		150,00		150,00
46	Hoptrup Kirkeby	N. P. Hansen	200,00	150,00	50,00	400,00
	Hoptrup Kirkeby	Frk. Theede		600,00		600,00
7	Diernæs	Iver Juhl Christensen			200,00	200,00
9 m. fl.	"	Frede Lei			500,00	500,00
78"	"	A. Staugaard	1000,00			1000,00
13	Sdr. Vilstrup	Chr. Hansen			200,00	200,00
45 m. fl.	"	Jacob Scherrebeck	3315,00		1878,50	5193,50
84	"	Vilstrup menighedsråd			200,00	200,00
214	"	Jens Juhl	5269,89			5269,89
238	"	Markus Neumann	1150,00			1150,00
238	"	for forpagter Nis E. Løbner			300,00	300,00
Ialt			25429,89	1500,00	11818,50	38748,39

To erstatningsspørgsmål er af kommissionen godkendt ved, at landvindingssagen etablerede hegn og foretog fyldflytning for lods-ejerne og således, at anlægsudgifterne herved modsvarede erstatning.

Endvidere har afvandingskommissionen godkendt følgende indbetalinger til sagen for fraskåret areal, der tillægges lods-ejerne:

Gdr. Markus Neumann, Sønder Vilstrup,	1600,00 kr.
" Hans Fredsted, " "	334,10 "
" Kresten Jensen, Nørre Vilstrup,	215,80 "
Ldm. Jørgen Hadberg, Vilstrup strand	<u>100,10 "</u>
	Ialt 2250,00 kr.
	=====

Matrikuls-berigtigelse

De under afvandingssagen eksproprierede arealer omfatter foruden digearealerne og selve vandløbene tillige et areal på 0,75 m på hver side af vandløbene, regnet fra vandløbskanten. De gamle vandløbsarealer og vejarealer, der gennem landvindingssagens gennemførelse bortfalder, nedlægges, og arealerne overdrages de tilstødende parceller vederlagsfrit. Berigtigelsen heraf, for så vidt dette ikke sker under jordfordelingssagen S. 23 - 2, skal finde sted under landvindingssagens matrikulsberigtigelse.

I henhold til godkendte forlig har kommissionen bestemt, at ejerberigtigelsen ved de som følge af afvandingssagens gennemførelse fraskårne arealers overdragelse til lodsejere, nemlig ved:

del af art. nr. 118,	Sdr. Vilstrup, til Hans Fredsted, Sdr. Vilstrup,
" " " " 118,	" " " Kristen Jensen, Nr. Vilstrup,
" " " " 118,	" " " Jørgen Hadberg, Vilstrup strand,
" " " " 214,	" " " Gerda Olesen Damkar, Haderslev,
" " " " 11 og 45,	" " " Markus Neumann, Sdr. Vilstrup

sker under sagens matrikulære berigtigelse, og udgifterne herved afholdes under sagens øvrige udgifter.

Ved berigtigelsen henlægges digearealerne og afvandingsskanalerne under landvindingsslaget "Slivso".

Amtsvandløbsarealet under amtskommunen.

Sognevandløbsarealerne under sognekommunerne.

Havdigerne, der udgør dele af offentlig vej eller sti, er henlagt under vejkommune.

Jævnfør overenskomst af 27. 8. 1955 er udgifterne ved den matrikulære berigtigelse af havdige fra bivej 31, Vilstrup, til bivej 28, Hoptrup, at afholde under afvandingssagen.

Vejret til pumpe-
stationerne og
færdselsadgang

Vejretten til pumpestationerne Nord og Øst er sikret laget ved de offentlige kanalveje, dels langs sydsiden af "Hoptrup å" fra Hovedvej Alo til den under vejsagen etablerede kanalvej og herigennem til Midtervejen.

Ved forlig for kommissionen af 2. 6. 1958 er der tillagt laget adgang gennem art. nr. 34, Hoptrup, fra Hovedvej Alo til pumpestation Vest. Færdselsretten er ikke stedefæstet, og passagen sker efter nærmere aftale med ejeren i hvert enkelt tilfælde.

Til vedligeholdelse og drift af de under laget hørende anlæg har laget ret til færdsel på de til arealerne førende adgangsveje og har endvidere i fornødent omfang ret til færdsel ind over lodsejernes arealer mod godtgørelse af de skader, der derved måtte opstå. Skader forvoldt ved udøvelsen af lagets færdselsret betales eventuelt ved vurdering i hvert enkelt tilfælde af to uvildige mænd.

Fælles anlægStrandvejen, nu bivej 31 og 74, Vilstrup, og 85, Hoptrup.

Jævnfør arbejdsplanens bestemmelser og i henhold til overenskomst af 27. 8. 1955 er Strandvejen ved bivejsudbygning tillige fremstillet, så den udgør havdige for landvindingslaget.

På omhandlede strækning er Strandvejen fremstillet med planumskote 3,0 m D. N. N. og planumsbredde 9,0 m, der er asfalteret i kørebanebredde. Sideskråningerne har mindste anlæg 1,5.

Landvindingssagens bidrag hertil er fastlagt til 100.000,00 kr. een gang for alle. Vejkommunerne har den fremtidige vedligeholdelse af omhandlede Strandvejsstrækning, hvorunder havdiget indgår.

Gangsti fra bivej 31, Vilstrup, til bivej 28, Hoptrup.

Jævnfør overenskomsten af 27. 8. 1955 var omhandlede arealstrækning, der tillige udgør havdige for landvindingslaget, påtænkt inddraget som forbindelsesvej og istandsat som bivej, men efter den seneste udvikling er dette opgivet. Afvandingskommissionen har derfor, jævnfør den ændrede aftale af 31. 10. 1968 mellem sognekommunerne og anlægsledelsen for Slivssøagen, godkendt og bestemt, at arealet overdrages til sognekommunerne som offentlig gangsti med følgende mindstedimensioner:

Kronekote 3,0 m D. N. N., kronebredde 3,0 m og sideskråning mindst anlæg 1,5.

Hoptrup sognekommune foranlediger færdiggørelsesarbejdet, herunder belægning af kronen med stabilt grus og tilslutningen i den sydlige ende ved bivej 28, Hoptrup, til terræn i kote 3,0 m. D. N. N., inden 1. 11. 1969.

Landvindingssagen betaler et bidrag på 10.000,00 kr., når arbejdet er fuldført, til Hoptrup sognekommune.

Den fremtidige vedligeholdelse af stianlægget, hvorunder havdiget for landvindingslaget "Slivso" indgår, påhviler de pågældende vejkommuner.

Det forudsættes, af aftalen af 31. 10. 1968 godkendes af Haderslev amtsråd.

Brøråvejen. Som følge af Brøråvejens etablering blev amtsvandløbet og diget forlagt på en strækning af 570 m (digets st. 18⁷¹ - 24⁴¹), og på denne strækning udgør Brøråvejen tillige dige. Den asfalterede vejbane har kronekote 2,13 til 2,11 m D. N. N., planumbredde mindst 8,0 m og mindste anlæg på sideskråninger er 1,5. Udgifterne ved denne forlægning afholdes under vejanlægget. Den fremtidige vedligeholdelse af Brøråvejen, på strækningen hvor havdiget indgår, påhviler vejkommunen for så vidt angår vejarealet.

Midtervejen. Under afvandings sagen er fremstillet bro 8, 100 cm rørgennemløb, i afvandingskanalen S₁ i st. 20¹⁰ for Midtervejen. Omkostningerne herved - 2327,20 kr. - påhviler vejanlægget. Den fremtidige vedligeholdelse af bro 8 påhviler vejkommunen.

Partsforde-
ling for
anlægget

Vestområdet er af afvandingskommissionen i kendelse af 27. 2. 1963 pålagt et lodsejerbidrag på 46.254 kr. fordelt på 3.558 anlægsparter og således, at kommissionen tog forbehold om senere i forbindelse med hele sagens afslutning at tage stilling til, om dette bidragsbeløb skulle forhøjes.

Afvandingskommissionen har derfor efterprøvet fordelingen og på grundlag heraf bestemt, at de under 4. 4. 1963 tinglyste anlægsbidrag med regnskabsdato 1. 1. 1961 stadfæstes som endelige og fordelt på de enkelte ejendomme som tinglyst således:

Art. nr.	15,	Hoptrup, Hoptrup sogn,	for et beløb af	1586 kr.
" "	1,	" "	" " " "	650 "
" "	3, 113,	" "	" " " "	1586 "
" "	6,	" "	" " " "	572 "
" "	34,	" "	" " " "	3107 "
" "	6,	Kirkeby,	" " " "	390 "
" "	2,	" "	" " " "	1482 "
" "	46, 92,	" "	" " " "	13195 "
" "	52,	" "	" " " "	1742 "
" "	48,	" "	" " " "	650 "
" "	41 m. fl.	" "	" " " "	338 "
" "	1 " " "	" "	" " " "	20956 "
				46254 kr.

Østområdet.

Ved udarbejdelse af partsfordelingen for Øst-området har partsfordelingsudvalget af hensyn til den lange anlægsperiode, - der er en følge af vanskelighederne ved afvandingen af søområdet, - anvendt forlodsparter i kronebeløb, som er fastlagt efter foretaget taksation af områdets arealer i 1963, 1966 og 1967 og opdelt med følgende værdisatser:

1 ha i takst o	=	o kr. pr. ha
1 " " " I	=	60 " " "
1 " " " II	=	120 " " "
1 " " " III	=	180 " " "
1 " " " IV	=	240 " " "

Forlodskronebeløbet for Øst-området udgør i henhold hertil 93.690 kr. fordelt på de enkelte ejendomme således:

Lb. nr.	Art. nr.	Ejerlav	Lodsejer	1963	1966	1967	Ialt kr.
1	131 168	Hoptrup Diernæs	"Arbejde Adler"	966	1116	1572	3654
2	13 167	Hoptrup Diernæs	Walter Schmidt	2208	2628	3456	8292
3	8	Kestrup	Chr. Th. Kragh	1176	1248	1344	3768
4	173	Diernæs	Andr. Peter Lassen			912	912
5	166 11	Diernæs Hoptrup	Johann Petersen	120	120	894	1134

Lb. nr.	Art. nr.	Ejerlav	Lodsejer	1963	1966	1967	Talt kr.
6	12	Diernæs	Chr. Eriksen	606	666	1296	2568
7	183	Diernæs	Laust S. Laustsen og medejer			594	594
8	182	Diernæs	Carl H. Schmidt			594	594
9	181	Diernæs	Holger Iversen			594	594
10	180	Diernæs	P. Asmann			594	594
11	169	Diernæs	Johs. K. Carlsen		1560	2460	4020
12	170	Diernæs	Jacob J. Riis			888	888
13	174	Diernæs	Knud O. Kragh			882	882
14	175	Diernæs	Oluf Nissen			612	612
15	176	Diernæs	Jes L. From			666	666
16	177	Diernæs	Søren Ejner Jensen og hustru			612	612
17	121	Diernæs	Thomas Nissen		504	534	1038
18	171	Diernæs	Ella Jørgensen og medejer			492	492
19	178	Diernæs	Marius Juhl			576	576
20	179	Diernæs	Nis Hejsel	372	558	744	1674
21	2	Diernæs	J. Clausen Assenholm	300	300	492	1092
22	8	Diernæs	Carl N. Brøckner	156	234	1152	1542
23	40	Diernæs	Hans A. Møller	204	306	306	816
24	6	Diernæs	Jens A. Paulsen	1692	1692	1944	5328
25	7	Diernæs	Iver Juhl Christensen	144	168	684	996
26	15	Diernæs	Peter Hansen	534	576	1158	2268
27	34	Diernæs	Niels Jensen	120	144	144	408
28	83 139) 143) 331)	Diernæs Sønder Vilstrup	Andreas Staugaard	1464	1800	1914	5178
29	1	Diernæs	Peter Paulsen	726	726	1008	2460
30	9	Diernæs	Jørgen Christensen Lei	2628	2328	3318	8274
32	11	Diernæs	Hans Jacobsen og hustru	1314	1794	2064	5172
33	4	Diernæs	Jørgen Brink	2400	2640	2880	7920
34	172	Diernæs	Peter S. Kragh	180	324	486	990
36	187 52	Diernæs Sønder Vilstrup	Thorvald Lund Hansen		90	270	360

Justitsministeriets genparapapir. Til fortsættelse af dokumenter.

Lb. nr.	Art. nr.	Ejerlav	Lodsejer	1963	1966	1967	Ialt kr.
37	185 13	Diernæs Sønder Vilstrup	Iver Hansen		348	972	1320
38	186 16	Diernæs Sønder Vilstrup	Rasmus Scherrebeck	186	606	1026	1818
39	143 109	Diernæs Sønder Vilstrup	Jørgen J. Hadberg	18	18	522	558
40	77	Sønder Vilstrup	Kristen Jensen		54	108	162
41	4	Sønder Vilstrup	Hans Fredsted	18	78	138	234
42	274	Sønder Vilstrup	Chr. Viktor Andersen	222	444	666	1332
48	72	Sønder Vilstrup	Chr. Juhl		108	216	324
49	127	Sønder Vilstrup	Johs. Schmidt	30	264	264	558
50	91	Sønder Vilstrup	Vilh. Gaedt	24	312	312	648
52	1	Hoptrup	Leo K. Iversen	984	984	984	2952
53	7	Hoptrup	E. Vibe Schmidt	168	168	168	504
54	9	Hoptrup	H. Kongsted	384	384	384	1152
55	136 3	Hoptrup Kirkeby	Hoptrup Højskole	1056	1056	1056	3168
56	358 153	Hoptrup Kestrup	August Carstensen	336	336	336	1008
57	111	Sønder Vilstrup	Kristian Johansen	120	432	432	984
				20856	27114	45720	93690
				=====			

Under hensyn til vanskeligheden ved kratområdernes færdiggørelse, som sagens afslutning ikke kan udsættes efter har afvandingskommissionens partsfordelingsudvalg, - efter forhandling med lodsejerudvalget, - fastlagt et godtgørelsesbeløb på 1000 kr. pr. ha til de lodsejere, der gennem den stedfundne jordfordeling har fået tildelt sådanne kratbevoksede arealer.

Godtgørelsesbeløbet beregnet efter Hedeselskabets opmåling og 1000 kr. pr. ha udgør 23.870 kr., der fordeler sig på de enkelte ejendomme således:

Justitsministeriets genpartpapir. Til fortsættelse af domregister.

nr.	Sogn	og kort-distrikt	Kt. bl.	Parcel nr.	Art. nr.	Lodsejer	Krat-areal ha	Godtgørelse i kr.
1	Hoptrup	Diernæs	1	68/1	7	Iver Juhl Christensen	3,10	3100
2	"	"	1	66/1	8	Carl N. Brøckner	0,14	140
3	"	"	1	44/1	11	Hans Jacobsen og hustru	0,16	160
4	"	"	1	36/1	12	Christian Eriksen	3,02	3020
5	"	"	1	35/1	15	Peter Hansen	3,59	3590
6	"	"	1	22/1	121	Thomas Nissen	0,94	940
7	"	"	1	14/1	173	Andreas Peter Lassen	1,83	1830
8	"	"	1	15/1	169	Johs. Kragh Carlsen	0,13	130
9	"	"	1	16/1	170	Jacob Iver Riis	0,03	30
10	"	"	1	17/1	167	Walter Schmidt	0,24	
	"	Hoptrup	2	497/27	13		3,68	
	"	"	2	503/30	13		<u>0,07</u>	3990
11	"	Diernæs	1	23/1	171	Ella Jørgensen og medejer	0,49	490
12	"	"	1	24/1	178	Marius Juhl	0,54	540
13	"	"	1	25/1	179	Nis Hejsel	0,09	90
14	"	"	1	40/1	168	Arbejde Adler	4,66	
	"	Hoptrup	3	408/97	131		0,02	
	"	"		415/100	131		<u>0,24</u>	4920
15	"	Diernæs	1	45/1	172	Peter S. Kragh	0,03	30
16	"	Kestrup	1	1222/274	8	Chr. Thaysen Kragh	0,72	720
17	Vilstrup	Sønder Vilstrup	2	769/41	13	Iver Hansen	0,15	150
							23,87	23870

På sædvanlig måde er på grundlag af partsfordelingsudvalgets taksation udarbejdet en partsfordeling for areal- og vedligeholdelsesparter, hvor der er anvendt takster fra 1 til 10, og hvor arealstørrelser er opgivet på eller opmålt efter det berigtigede matrikelskort over området, der er udarbejdet af amtslandinspektøren efter den stedfundne jordfordeling og anlæggets gennemførelse.

Partsfordelingen for areal- og vedligeholdelsesparter for Øst-området med forlodskronebeløb og godtgørelsesbeløb og en angivet partsværdi af ca. 32 kr. pr. arealpart har været fremlagt til offentligt eftersyn i tiden 11. til den 25. november 1968, begge dage inclusive, på kommunekontoret i Hoptrup.

Efter fremlæggelsen indkom 5 klager over forslaget, og under tilkaldelse af klagerne har afvandingskommissionen afgjort klagerne således:

Lb. nr. 28, art. nr. 83, Diernæs, Andreas Staugaard.

Klagen blev taget til følge, og kommissionen bestemte, at nedsætte arealerne i takst 7 til takst 6 og arealet i takst 2 til takst 1; herved blev det samlede partstal nedsat fra 632 til 597 arealparter.

Lb. nr. 39, art. nr. 143, Diernæs, Jørgen J. Hadberg.

Klagen blev taget til følge, og kommissionen bestemte at nedsætte arealet i takst 4 til takst 3; herved blev det samlede partstal nedsat fra 422 til 404 arealparter.

Lb. nr. 49, art. nr. 127, Sønder Vilstrup, Johannes Schmidt.

Klagen blev taget til følge, og kommissionen bestemte at nedsætte arealet fra takst 4 til takst 3; herved blev det samlede partstal nedsat fra 66 til 49 arealparter.

Lb. nr. 50, art. nr. 91, Sønder Vilstrup, Vilhelm Gaedt.

Klagen blev taget til følge, og kommissionen bestemte at nedsætte arealerne med fra henholdsvis takst 3 og 4 til takst 2 og 3; herved blev det samlede partstal nedsat fra 83 til 61 arealparter.

Lb. nr. 56, art. nr. 358 m. fl., Hoptrup, August Carstensen.

Efter at klageren fik oplysninger om de endelige grænser af den ham gennem jordfordelingen tillagte parcel, frafaldtes klagen over partsansættelsen, men kommissionen bestemte, at den under 2. november 1968 af kommissionen truffene afgørelse om brobygværk nr. 1 over nedre del af "Kestrup bæk" får følgende tilføjelse:

Såfremt en ombygning eller istandsættelse af broen skulle blive nødvendig som følge af sætning, påhviler hele udgiften herved landvindingslaget "Slivsø".

Som følge af ændret aftale mellem de pågældende lodsejere om nedlagte vandløbsarealer godkender afvandingskommissionen tillige følgende ændringer i den fremlagte partsfordeling:

Lb. nr. 30, art. nr. 9, Diernæs, Jørgen Lei, ændres fra 892 til 951 arealparter for 13,0826 ha.

Lb. nr. 51, art. nr. 73 m. fl., Sdr. Vilstrup, Frede Lei, ændres fra 241 til 182 arealparter for 5,5129 ha.

Den af afvandingskommissionen herefter godkendte fordeling af anlægsudgifterne for Øst-området er:

Forlodsbidrag (fordelt som foran angivet
på de enkelte ejendomme) med 93690 kroner

Kratgodtgørelse (do.) " 23870 "

og 25250 arealparter med et interesseret areal på 280,2701 ha,

der fordeler sig på de enkelte ejendomme således:

Til forklærelse af dokumenter.
Justitsministeriets genpapir.

	Sogn og kortdi- strikt bl.	Kt. Parcel nr.	Lodsejer	Art. nr.	Areal ha	Takst	Areal x takst	Antal parter	
1	Hoptrup	3	Landsforeningen "Arbejde Adler"	131	0,0400 0,1000 0,1200 0,1200 0,1000 1,6000 0,4800 0,3000 0,1250 0,4200 0,2400	3 10 8 4 1 10 8 4 2 10 7	1200 10000 9600 4800 1000 160000 38400 12000 2500 42000 16800		
			407/99 og 410,93 415/100						
	"	1	Diernæs	168	40/1	10	<u>7,7669</u> 11,4119	<u>776690</u> 1074990	1075
2	"	2	Hoptrup etc.	13	497/27 503/30	10	15,7892 0,4000	1578920 8000	
		1	Diernæs	167	17/1	10	<u>2,8000</u> 18,9892	<u>280000</u> 1866920	1867
3	"	1	Kestrup Christian Thaysen Kragh	8	1222/274	10	6,4613	646130	646
4	"	1	Diernæs Andreas Peter Lassen	173	14/1	10	5,8000	580000	580
5	"	1	" Johann Petersen	166	39/1	10	4,3408	434080	
	"	3	Hoptrup	11	414/102	8	<u>0,5200</u> 4,8608	<u>41600</u> 475680	476
6	"	1	Diernæs Christian Eriksen	12	36/1 38/1	10	7,6529 3,3013	765290 330130	
		2	233/69 230/75 231/76 234/77			8 8 7 8	0,3300 0,1600 0,2000 0,2200	26400 12800 14000 17600	
							<u>11,8642</u>	<u>1166220</u>	1166
7	"	1	" Laust Laustsen og medejer	183	37/1	10	3,3013	330130	330
8	"	1	" Carl H. Schmidt	182	34/1	10	3,3291	332910	333
9	"	1	" Holger Iversen	181	33/1	10	3,3295	332950	333
10	"	1	" P. Asmann	180	32/1	10	3,3486	334860	335
11	"	1	" Johannes K. Carlsen	169	15/1	9 10	2,0000 <u>10,7234</u> 12,7234	180000 <u>1072340</u> 1252340	1252

Justitsministeriets genpartpapir. Til fortsættelse af dokumenter.

Lb. nr.	Sogn og kortdistrikt	Kt. bl.	Parcel nr.	Lodsejer	Art. nr.	Areal ha	Takst	Areal x takst	Antal parter
12	Hoptrup	Diernæs	1 16/1	Jacob Iver Riis	170	1,0000 <u>3,6741</u> 4,6741	9 10	90000 <u>367410</u> 457410	457
13	"	"	1 18/1	Knud Olufsen Kragh, "Holtegård"	174	4,8711	10	487110	487
14	"	"	1 19/1	Oluf Nissen	175	3,4244	10	342440	342
15	"	"	1 20/1	Jes Lorenzen From	176	3,7992	10	379920	380
16	"	"	1 21/1	Søren Ejnar Jensen og hustru	177	3,4044	10	340440	340
17	"	"	1 22/1	Thomas Nissen	121	6,4100 1,1700 <u>0,9100</u> 8,4900	10 9 7	641000 105300 <u>63700</u> 810000	810
18	"	"	1 23/1	Ella Jørgensen og medejer	171	1,1010 0,9300 <u>2,1000</u> 4,1310	7 9 10	77070 83700 <u>210000</u> 370770	371
19	"	"	1 24/1	Marius Juhl	178	1,4000 0,6000 <u>2,7414</u> 4,7414	7 9 10	98000 54000 <u>274140</u> 426140	426
20	"	"	1 25/1	Nis Hejsel	179	3,5000	10	350000	350
21	"	"	1 26/1	Jørgen Clausen Assenholm	2	3,2858	10	328580	329
22	"	"	1 østl. del af 66/1	Carl Nielsen Brøckner	8	0,2000 <u>3,4100</u> 3,6100	7 10	14000 <u>341000</u> 355000	355
22a	"	"	1 vestl. del af 66/1	Carl Nielsen Brøckner		2,6900	10	269000	269
23	"	"	1 67/1	Hans Arnold Møller	40	1,8822	10	188220	188
24	"	"	1 28/1	Jens Andersen Paulsen	6	0,2400 <u>8,1346</u> 8,3746	4 10	9600 <u>813460</u> 823060	823
25	"	"	1 68/1	Iver Juhl	7	8,7800	10	878000	888
	"	"	3 152/17	Christensen		<u>0,1000</u> 8,8800	10	<u>10000</u> 888000	

Justitsministeriets genpartipapir. Til fortsættelse af dokumenter.

Lb. nr.	Sogn og kortdi- strikt	Kt. bl.	Parcel nr.	Lodsejer	Art. nr.	Areal ha	Takst	Areal x takst	Antal parter
26	Hoptrup	Diernæs	1 35/1	Peter Hansen	15	11,5332	10	1153320	
			2 235/83			0,8400	9	75600	
			2 236/86			0,0200	3	600	
			2 237/88			0,2000	4	8000	
			2 238/1			0,4400	10	44000	
						0,3000	3	9000	
	"	"	3 150/14			0,0800	2	1600	
						<u>13,4132</u>		<u>1292120</u>	1292
27	"	"	3 190/67	Niels Jensen	34	0,6000	6	36000	36
28	"	"	3 188/21	A. Staugaard	83	0,1300	3	3900	
						0,7000	4	28000	
						0,3200	6	19200	
						1,1600	9	104400	
						2,5000	10	250000	
			3 187/64			0,1200	4	4800	
			142/73			0,4000	8	32000	
						0,0600	8	4800	
	Vilstrup Sdr.	Vilstrup	2 862/117		139	2,3062	6	138372	
						<u>1,1968</u>	1	<u>11968</u>	
						<u>8,8930</u>		<u>597440</u>	597
29	Hoptrup	Diernæs	1 43/1	Peter Paulsen	1	1,3300	7	93100	
			3 155/18			6,0880	10	608800	
						<u>0,8900</u>	10	<u>89000</u>	
						<u>8,3080</u>		<u>790900</u>	791
30	"	"	1 27/1	Jørgen	9	0,7894	10	78940	
			3 194/64	Christensen		0,3300	3	9900	
				Lei		0,6300	4	25200	
						3,0038	8	240304	
						1,7000	9	153000	
			195/65			1,5200	7	106400	
			196/77			1,2161	7	85127	
			208/55			1,4400	8	115200	
			373/63			0,7033	7	49231	
						<u>1,7500</u>	5	<u>87500</u>	
						<u>13,0826</u>		<u>950802</u>	951
31	"	"	4 210/65	A/S Diernæs	153	0,4200	8	33600	34
				Ferieby, Krusaa					
32	"	"	1 42/1	Hans Jacobsen	11	3,4248	10	342480	
			44/1	og hustru		1,3400	7	93800	
						4,5670	10	456700	
			3 191/70			<u>1,6000</u>	6	<u>96000</u>	
						<u>10,9318</u>		<u>988980</u>	989
33	"	"	1 47/1	Jørgen Zachari-	4	0,0600	5	3000	
				assen Brink		9,8350	9	885150	
						<u>1,9000</u>	10	<u>190000</u>	
						<u>11,7950</u>		<u>1078150</u>	1078

Justitsministeriets genpartpapir. Til fortsættelse af dokumenter.

Lb. nr.	Sogn og kortdi- strikt	Kt. bl.	Barcel nr.	Lodsejer	Art. nr.	Areal ha	Takst	Areal x takst	Antal parter
34	Hoptrup	Diernæs	1	45/1 Peter S. Kragh	172	0,9400 <u>3,7117</u> 4,6517	7 10	65800 <u>371170</u> 436970	437
35	"	"	1	41/1 Peter Andersen og Jørgen V. Juhl	184	1,1600 <u>1,7750</u> 2,9350	7 10	81200 <u>177500</u> 258700	259
36	"	"	1	50/1 Thorvald L. Hansen	187	1,6382	10	163820	166
	Vilstrup Sdr.	Vilstrup	2	778/114	52	<u>0,0179</u> 1,6561	10	<u>1790</u> 165610	
37	"	"	2	769/41 Iver Hansen	13	0,6290	10	62900	462
	Hoptrup	Diernæs	1	46/1	185	<u>3,9863</u> 4,6153	10	<u>398630</u> 461530	
38	"	"	1	49/1 Rasmus	186	1,1789	10	117890	529
	Vilstrup Sdr.	Vilstrup	2	135 Scherrebeck	16	0,2800	4	11200	
				480/133		0,5000	6	30000	
				773/135		1,7300	9	155700	
						<u>2,1400</u> 5,8289	10	<u>214000</u> 528790	
39	"	"	2	779/128 Jørgen J.	109	1,8350	3	55050	404
	"	"	2	865/113 Hadberg		0,0400	3	1200	
						0,9899	6	59394	
	Hoptrup	Diernæs	1	48/1	143	2,0358	8	162864	
				69/1 52/1		0,9246 <u>0,3296</u> 6,1549	10 10	92460 <u>32960</u> 403928	
40	Vilstrup Sdr.	Vilstrup	2	866/131 Kristen Jensen	77	0,6708	3	20124	20
41	"	"	2	867/132 Hans Fredsted	4	0,2112 <u>0,8323</u> 1,0435	1 3	2112 <u>24969</u> 27081	27
42	"	"	2	681/142 Christian Viktor Andersen	274	4,2782	10	427820	428
43	"	"	2	676/137 Niels Johnsen	402	0,0624	3	1872	2
44	"	"	2	677/137 Ernst Møller	403	0,0811	3	2433	2
45	"	"	2	678/137 H. Bramsen	404	0,0810	3	2430	2
46	"	"	2	519/133 Børnehjemmet i Erlev	327	0,3216	1	3216	3



Justitsministeriets genpartpapir. Til fortsættelse af dokumenter.

Lb. nr.	Sogn og kortdistrikt	Kt. bl.	Parcel nr.	Lodsejer	Art. nr.	Areal ha	Takst	Areal x takst	Antal parter
47	Vilstrup Sdr. Vilstrup	2	743/138	Vilstrup sognekommune	105	0,0900	8	7200	7
48	" "	2	776/129	Christian Juhl	72	1,5000	3	45000	45
49	" "	2	864/127	Johannes Schmidt	127	1,6449	3	49347	49
50	" "	2	863/126	Vilhelm J Gaedt	91	0,4543 <u>1,7261</u> 2,1804	2 3	9086 <u>51783</u> 60869	61
51	" "	2	859/124	Frede Lei	73	1,7500 0,5000 2,8000 0,1356 0,0188	2 3 4 7 7	35000 15000 112000 9492 1316	182
		2	761/124		427	0,2111	3	6333	
		2	762/124		428	<u>0,0974</u>	3	<u>2922</u>	
						5,5129		182063	
52	Hoptrup Hoptrup	2	499/30 432/32 502/37	Leo Karnike- gaard Iversen	1	0,1700 1,3000 <u>2,9200</u> 4,3900	2 8 9	3400 104000 <u>262800</u> 370200	370
53	" "	2	501/37	Ejnar Vibe Smidt	7	0,7612	10	76120	76
54	" "	2	500/34	Hans C. Kongsted	9	1,6426	10	164260	164
55	" "	2	457/17	Hoptrup	136	0,1354	10	13540	321
	" "	2	458/16	højskole		0,2600	10	26000	
	" Kirkeby	2	485/77		3	2,7000	10	270000	
	" "	2	310/77			0,0300	10	3000	
	" "	2	484/79			<u>0,0800</u>	10	<u>8000</u>	
						3,2054		320540	
56	" Hoptrup	2	454/17	August	358	0,3428	10	34280	183
	" Hoptrup	2	456/19	Carstensen		0,4800	10	48000	
	" Kestrup	1	1292/294		153	0,8000	10	80000	
	" Kestrup	1	297			<u>0,2100</u>	10	<u>21000</u>	
						1,8328		183280	
57	Vilstrup Sdr. Vilstrup	2	685/120	Kristian Johansen	111	2,5081	3	75243	75
						<u>280,2701</u>			<u>25250</u>

Den i kendelse af 27. 2. 1963 af lodsejerne og afvandingskommissionen godkendte partsfordeling, som forbliver endelig, fordeler sig på de interesserede ejendomme således, idet ejernavne er a jourført pr. 1. 10. 1968:

Justitsministeriets genpartipapir. Til fortsættelse af dokumenter.

Bygd og kortdistrikt	Kt. bl. nr.	Parcel nr.	Lodsejer	Art. nr.	Areal ha	Takst	Arealparter	Pumpeparter	Anlægsparter	
Hoptrup	1	137/29	Marianne Worm	15	0,95	5	48			
	1	138/30			0,31	3	9			
					0,17	1	2			
	1	139/32			0,60	5	30			
	1	145/16			0,41	3	12			
					0,42	5	<u>21</u>	122	122	
"	"	1 152/36	Leo K. Iversen	1	1,00	5	<u>50</u>	50	50	
"	"	1 142/37	Holger D. Clausen	113	0,26	5	<u>13</u>	13	13	
"	"	1 140/33	Ingeborg Uldal Jessen	6	0,80	4	32			
		2 67				1	1			
		2 414/66				1	<u>11</u>	44	44	
"	"	1 151/36	Holger Dahl Clausen	3	0,52	5	26			
		1 143/40				5	44			
		1 144/41				5	12			
		2 413/77				3	<u>27</u>	109	109	
"	"	2 415/2	Marie K. Schmidt	34	0,32	1	3			
		2 496/3				2	3			
		2 417/6				1	1			
						10	<u>116</u>	123	116	239
Hoptrup Kirkeby		2 431/131	Lorenz P. Jessen	6	0,99	3	<u>30</u>	30	30	
"	"	2 432/111	Mathias Simonsen	2	0,19	4	8			
		2 433/104				5	77			
					0,56	5	<u>29</u>	114	114	
"	"	2 122	Niels Peder Hansen	46	0,01	6	1		1	
		2 126				8	1		1	
						4	10		10	
						6	3		3	
						8	64		64	
		2 456/0,157				10	96		96	
		2 458/123				10	23		23	
		2 470/113				9	23			
		2 472/112				2	7		7	
						8	63		63	
						10	46		46	
		2 474/117				5	-			
								337	314	651

Justitsministeriets genpartpapir. Til fortsættelse af dokumenter.

Sogn og kortdi- strikt	Kt. bl. nr.	Parcel nr.	Lodsejer	Art. nr.	Areal ha	Takst	Areal- parter	Pumpe- parter	Anlægs- parter	
Hoptrup Kirkeby	2	459/124	Niels Peder	92	0,53	5	26			
	2	461/121	Hansen		1,01	8	81	81		
	2	473/115			0,06	2	1	1		
					0,02	8	2	2		
					0,30	9	27	27		
					0,58	10	58	58		
								195	169	364
" "	2	469/114	Niels Peder Hansen	52	0,08	2	2			
					0,65	10	65	67	67	
" "	2	511/92	Chr. Walter	48	0,25	10	25	25	25	
" "	2	450/90	Hoptrup	62	0,05	10	5			
	2	451/90	højskole	57	0,08	10	8	13	13	
" "	2	437/95	Knud O. Kragh	1	0,73	10	73			
	2	440/94			2,06	10	206			
	2	441/94			0,05	5	3			
	2	442/89			0,07	5	4			
					0,57	10	57			
	2	443/89			0,87	10	87			
	2	446/90			0,08	10	8			
	2	452/85			1,21	10	121			
	2	453/92			0,14	2	3			
	2	455/0,157			0,65	10	65			
	2	482/86			0,99	10	99			
	2	483/80			0,80	10	80	806	806	
								1612		
								2048	1510	3558
					Ialt	29,61				

Vedligeholdelse

I kendelse af 27. 2. 1963 bestemte afvandingskommissionen, at der for landkanalerne "Hoptrup å" og "Marstrup bæk" og Vest-pumpeområde blev opkrævet drifts- og vedligeholdelsesbidrag for årene 1960, 1961 og 1962 hos lodsejerne med følgende beløb:

Før 1961	3000,00 kr.
1961	2278,43 "
1962	2824,75 "

Ialt 8103,18 kr.

Beløbene er opkrævet gennem amtsrådet efter følgende fordelingsliste:

Justitsministeriets genpartipapir. Til forsettelse af dokumenter.

Ejerlav Art. nr.	Lodsejer	Pumpning		"Hoptrup å"		"Marstrup bæk"		Ialt kr.
		par- ter	kr.	par- ter	kr.	par- ter	kr.	
Hoptrup 15	Chr. Hyldahl Lauritzen			505	492,27			492,27
" 1	L. K. Iversen			114	111,13			111,13
" 3+ 113	Holger Dahl Clausen			264	257,34			257,34
" 6	Fru Ingeborg Jessen			94	91,63			91,63
" 34	Marie Schmidt	116	204,62	483	470,83			675,45
Kirkeby 6 m. fl.	Lorenz P. Jessen					102	114,19	114,19
" 2 m. fl.	Mathias Simonsen					375	419,83	419,83
" 46+ 92	Niels Peder Hansen	483	852,00	1105	1077,15	87	97,39	2026,54
" 52	Aage Chr. Hansen	67	118,19	134	130,62			248,81
" 19+ 89	Julius Ingversens arvinger					10	11,20	11,20
" 88	Niels J. Iversen					8	8,96	8,96
" 48	Martin Møller	25	44,10	50	48,74			92,84
" 41 m. fl.	Hoptrup højskole	13	22,93	54	52,64			75,57
" 1 m. fl.	Knud O. Kragh	806	1421,77	896	873,42	1056	1182,23	3477,42
Ialt		1510	2663,61	3699	3605,77	1638	1833,80	8103,18

der efter oplysning fra den tilsynsførende af amtet er refunderet anlægsregnskabet den 19. 6. 1963 med 8103,18 kr..

Amtsvandløbet "Hoptrup å" og Vest-områdets drifts- og vedligeholdelsesudgifter for 1963 er af amterådet refunderet anlægssagen med 5839,14 kr. Fra 1964 er vedligeholdelsen af "Hoptrup å" henlagt under amtsvandinspektoratet, og udgifterne herved er og bliver at afholde af Haderslev amt, jævnfør vandløbslovens bestemmelser.

Vest-områdets drifts- og vedligeholdelsesudgifter er refunderet anlægssagen med for

1964	1011,30 kr.
1965	1231,50 "
1966	1331,15 "
1967	<u>1608,18 "</u>
	5182,13 kr.

Justitsministeriets genpartipapir. Til fortsættelse af dokumenter.

Af amtsfonden er således refunderet ialt 19124,45 kr.

Fra og med 1968 indgår Vest-området i det samlede landvindingslag med 1510 pumpeparter som partsantal ved fremtidig fordeling af drifts- og vedligeholdelsesudgifter.

Vedligeholdelsen af sognevandløbene nedre del af "Marstrup bæk", "Hoptrup bæk" og Kestrup bæk" er i henhold til den ændrede vandløbslov fra 1963 overgået til sognekommunerne.

Udgifterne herved er derfor ifølgé det oplyste refunderet anlæget således:

1963	med	1200,00 kr.	
1964	"	<u>1250,00 "</u>	2450,00 kr.

Herefter er disse sognevandløb henlagt direkte under sognekommunen.

Landvindingslaget:

Sognevandløb nr. 8 og 8^a, Hoptrup, Sdr. Randkanal med tilløb, er ifølge forhandling med sognekommunen administrativt henlagt under landvindingslaget. I henhold til landbrugsministeriets skrivelse af 22. 10. 1965, L. J. 1965 nr. 1002^{A97}, er godkendt, at 50 % af den årlige vedligeholdelsesudgift påhviler sognekommunen og 50 % landvindingslaget fra og med 1. 4. 1964.

Hoptrup sognekommune har efter denne afgørelse refunderet anlæget indtil 1968

14256,67 kr.

Ialt sognekommuneandel 16706,67 kr.

Fra 1. 4. 1968 er sognevandløbene henlagt under landvindingslagets administration.

Drift og vedligeholdelsen af de landvindingslaget tilhørende anlæg og oven for anførte andel af sognevandløb nr. 8 og 8^a, Hoptrup, udredes af ejerne af de under laget inddragne ejendomme efter de foran anførte areal- og pumpeparter således:

Øst-området :	25250 arealparter
Vest-området:	<u>1510 pumpeparter</u>
Drifts- og vedligeholdelsesparter for laget	26760 parter
	=====

Broer, overkørsler og bygværker.

De under landvindingssagen berørte eller fremstillede broer, overkørsler eller bygværker vedligeholdes af ejerne således:

Amtsvandløb nr. 10, Haderslev, "Hoptrup å".

Bygværks nr.	Beliggenhed st. i åen	Vedligeholdes af:
1	11 ⁴⁰	Pumpe- og landvindingslaget "Sliv Sø"
2	11 ⁶⁰ - 11 ⁶⁹	do.
3	12 ⁸⁰	do.
4		Haderslev amt for landevej 2, Haderslev (hovedvej A10)
5	18 ⁸²	Pumpe- og landvindingslaget "Sliv Sø"
6	19 ⁰²	do.
7	24 ⁷⁸	do.
8	34 ¹⁶ - 34 ²⁶	Hoptrup sognekommune for Braråvej
9	43 ⁸¹ - 43 ⁹⁰	Hoptrup og Vilstrup sognekommuner med halvdelen til hver for Vestermarksvej
10	56 ⁴⁴ - 56 ⁶⁹	Vilstrup sognekommune for Strandvejen, bivej 74, Vilstrup
11	57 ⁴² - 57 ⁴⁴	Bivejene nr. 75 og 76, Vilstrup, Vilstrup sognekommune
12	57 ³⁴ - 57 ⁵²	Haderslev amt for amtsvandløbet

Bygværk nr. 10, betonbroen for Strandvejen, er tillige indrettet som slusebygværk med træsluseporte på østsiden mod Lille Bælt.

Vedligeholdelsen af disse porte med tilhørende beslag påhviler landvindingslaget "Sliv Sø".

Sognevandløb nr. 1, 4 og 12, Hoptrup.

Sognevandløb nr. 1, Hoptrup.

Bygværks nr.	St. i vandløbet	Vedligeholdes af:
1	3 ⁷⁹ - 3 ⁸⁶	ejeren af art. nr. 2, Kirkeby
2	4 ⁵² - 4 ⁶¹	ejerne af art. nr. 46, 52 og 92, Kirkeby
3	5 ⁷² - 5 ⁸¹	ejeren af art. nr. 1, Kirkeby
4	6 ¹⁴ - 6 ²³	ejeren af art. nr. 1, Kirkeby
5	7 ⁴⁸	Landvindingslaget "Sliv Sø"

Sognevandløb nr. 4, Hoptrup.

1	0 ⁰⁰	sognevandløbet ved Hoptrup kommune
2	4 ¹⁴ - 4 ¹⁸	landvindingslaget "Sliv Sø"

Sognevandløb nr. 12, Hoptrup.

1	2 ⁰⁰ - 2 ⁰²	ejeren af art. nr. 153, Kestrup
---	-----------------------------------	---------------------------------

For broen i "Kestrup bæk" gælder tillige, at såfremt en ombygning eller istandsættelse bliver påkrævet grundet en sætning, påhviler hele udgiften herved landvindingslaget.

Landvindingslagets område.

- Bro nr. 1, Brøråvejen, vedligeholdes af Hoptrup sognekommune,
 " " 2, i art. nr. 7, Diernæs, vedligeholdes af ejeren af art. nr. 7,
 Diernæs,
 " " 3, " " " 15, " " " " " af art. nr. 15,
 Diernæs
 " " 4, " " " 12, " " " " " af art. nr. 12,
 Diernæs,
 " " 5, Midtervejen, vedligeholdes af Hoptrup sognekommune,
 " " 6, " " " " " " " "
 " " 7, i art. nr. 12, Diernæs, vedligeholdes af ejeren af art. nr. 12,
 Diernæs,
 " " 8, Midtervejen, vedligeholdes af Hoptrup sognekommune,
 " " 9, i art. nr. 178, Diernæs, vedligeholdes af ejeren af art. nr. 178,
 Diernæs,
 " " 10, Brøråvejen, vedligeholdes af Hoptrup sognekommune,
 " " 11, i art. nr. 184, Diernæs, vedligeholdes af ejeren af art. nr. 184,
 Diernæs,
 " " 12, " " " 1, " " " " " af art. nr. 1,
 Diernæs,
 " " 13, " " " 11, Diernæs, vedligeholdes af ejeren af art. nr. 11,
 Diernæs,
 " " 14, " " " 172, " " " " " af art. nr. 172,
 Diernæs,
 " " 15, " " " 185, " " " " " af art. nr. 185,
 Diernæs,
 " " 16, Midtervejen, rørgennemløb,
 incl. brønd 52 og 53, vedligeholdes af Vilstrup sognekommune,
 " " 17, Kanalvejen, " " " Hoptrup " "
 " " 18, Strandvejen, vedligeholdes af Vilstrup og Hoptrup sognekommuner
 med halvdelen til hver,
 " " 19, i skellet mellem art. nr. 8, Kestrup,
 og 13, Hoptrup, vedligeholdes af landvindingslaget,
 " " 20, i skellet mellem art. nr. 7
 og 8, Diernæs, vedligeholdes af landvindingslaget.

Den almindelige oprensning af samtlige vandløb gennem broer og overkørsler skal ske under den årlige oprensning, og udgifterne herved afholdes herunder.

Diger Havdigerne er henlagt under offentlig vej eller gangsti og vedligeholdes af vejkommunerne.

Dige langs Brøråvejen er henlagt under bivejen og vedligeholdes af vejkommunen.

De øvrige digestrækninger langs amts- eller sognevandløb er henlagt under landvindingslaget og vedligeholdes herunder.

Gl. Slivso-
selskab

Slivso-lavningens vandingsselskab med statut af 3. lo. 1890.

Siden landvindingssagens påbegyndelse i 1956 har det gamle selskab virket gennem lodsejerudvalget. Formanden for lodsejerudvalget, Jens Juhl, Diernæs, og Johann Pedersen, der tillige var sidste fungerende formand for det gamle selskab, har over for kommissionen erklæret, at det gamle selskab ikke har økonomiske forpligtelser. Endvidere oplyste disse, at ved bortlejning af fiskeri i Nordre landkanal var samlet en formue på 17.045,47 kr. På generalforsamlingen i det foreløbige landvindingslag, - hvortil samtlige lodsejere var indbudt, - blev vedtaget, at beløbet bliver at overføre til landvindingslaget "Slivso", og at 15.000 kr. heraf skulle anvendes til delvis dækning af drift- og vedligeholdelse 1968.

Afvandingskommissionen har derfor bestemt - som vedtaget af lodsejerne - at formuen - 17.045,47 kr. - overføres til landvindingslagets konto nr. 15 - 5 - 3 i Haderslev amtsfond inden den 15. 1. 1969. Kommissionen kan godkende, at de 15.000 kr. heraf anvendes til delvis dækning af drifts- og vedligeholdelsesudgifter for 1968.

Slivso-lavningens vandingsselskab med statut af 3. lo. 1890 er herefter ophævet.

Vedtægt for
landvindingslaget

Det udarbejdede forslag til vedtægt, der er forelagt Haderslev amtsråd og tiltrådt ved skrivelse af 23. 1. 1969, journal nr. H. A. 236 - 4 - 68, stadfæstes som endeligt. Den foreløbige vedtægt af 27. 2. 1963 er herefter ophævet.

Vedtægten tinglyses på samtlige ejendomme i foran anførte partsfordelingsliste for drifts- og vedligeholdelsesudgifter, og tinglysningen om den foreløbige vedtægt på dele af disse ejendomme bliver samtidig at slette i tingbogen.

Regulativer for
offentlige vand-
løb

Regulativ for amtsvandløbet og sognevandløb, der er berørt af landvindingssagen, er udarbejdet af den tilsynsførende, der har oplyst, at disse regulativforslag har været fremlagt og vil blive færdigbehandlet i henhold til vandløbslovens regler.

Regnskab

På regnskabsmødet den 19. 12. 1968 forelagde den tilsynsførende et foreløbigt regnskab for anlægget med et interesseret areal på ialt 309,88 ha, hvorefter de forventede

anlægsudgifter er opgjort til 2.743.633,67 kr.
 efter fradrag af en forventet momsgodtgørelse.

På grundlag af den i bevillingen angivne stats-
 tilskudsansættelse forventes følgende statstilskud:

Kratrydning: 50 % af 54.834,81 kr. =	27.417,40 kr.	
og 66 2/3 % af de øvrige udgifter		
2.688.798,86 kr.	= 1.792.532,57 "	1.819.949,97 "
	Lodsejerandelen bliver	923.683,70 kr.

Afvandingskommissionen har endelig fastlagt:

Anlægsudgiftsandel for Vest- området til,		
som tinglyst med	46.254,00 kr.	
Forlodsbidrag, tidsfordel ved Øst- området med	<u>93.690,00 "</u>	
	139.944,00 kr.	
Kratgodtgørelse i Østområdet med	<u>23.870,00 "</u>	<u>116.074,00 kr.</u>
	Lodsejerandel for Øst- området	807.609,70 kr.

der fordeles efter arealparter.

Dette beløb bliver dog at regulere i henhold til de endeligt
 opgjorte anlægsudgifter ved sagens afslutning og den som følge heraf
 a jourførte statstilskudsberegning, men beløbet vil i det væsentlige
 danne grundlag for fordelingen af udgifterne.

Regnskabsdatoen for Vest-området er i kendelse af 27. 2. 1963
 fastsat til 1. 1. 1961.

Efter forhandling er regnskabsdatoen for Øst-området af den
 tilsynsførende fastsat til 1. 1. 1968.

Lodsejerbidragene kan eventuelt dækkes ved lån i statskassen
 mod garanti i Haderslev amtsfond efter reglerne i landvindingslovens
 § 4 og således, at den i loven omhandlede 3-årige afdrags- og rente-
 frihed for lånet løber fra - i Vest-området 1. 1. 1961 og i Øst-
 området 1. 1. 1968.

For lodsejernes ydelser gælder, - idet afvandingskommissionen
 ikke for nogen af de interesserede ejendomme har fundet, at nytten
 og interessen for arbejdet er mindre end de fordele, som ved arbejdet
 er tilført vedkommende ejendomme, - de af afvandingskommissionen
 som endelige partsfordelinger for anlægget og for drift og vedlige-
 holdelsen fastsatte partsfordelinger og vedtægten, hvoraf genpart
 er vedhæftet kendelsens hovedeksemplar. Kendelsen bliver efter
 Landbrugsministeriets nærmere bestemmelser at tinglyse på de af
 partsfordelingen omfattende ejendomme.

Udgifterne ved sagens behandling for afvandingskommissionen vil være at afholde af anlæggene.

T h i b e s t e m m e s :

Ved gennemførelsen af landvindingssagen "Tørlægning af Slivso m. m.", Hoptrup og Vilstrup sogne, Haderslev amt, vil med hensyn til erstatninger, matrikulsberigtigelse, fordeling af anlægsudgifter og fremtidige drifts- og vedligeholdelsesudgifter være at forholde sig som foran bestemt og i det hele under adfærd efter loven.

Afvandingskommissionen for Haderslev amtsrådskreds.

sign. Johs. Pedersen.

" K. A. Jørgensen.

" Fr. Nielsen.

" Aage Hoyer.

" Gunnar Groth.

Afskriftens rigtighed bekræftes.

P. K. V.

Johs. Pedersen
formand.

Mtr. nr., ejerlav, sogn:
 (i København kvarter)
 eller (i de sønderjydske landsdele) bd. og bl. i tingbogen,
 art. nr., ejerlav, sogn.

Stempel:
*Art. 1 Hopttrup udf.,
 Hopttrup udf. sogne.*

kr. øre

Akt: Skab nr.
 (udfyldes af dommerkantoret)

Gade og hus nr.:

Anmelder:

Statens tilsynsførende,
 ingeniør M. Schmidt,
 Ryes Møllevej 59, Haderslev

Vedtægt m. v. for landvindingslaget "Sliv Sø".

I henhold til landvindingslovens § 9 begæres nærværende af afvandringskommissionen for Haderslev amtsrådskreds udfærdigede vedtægt for landvindingslaget "Sliv Sø" herved tinglyst på de i henhold til den vedhæftede kendelse bidragsforpligtede ejendomme, der fremgår af nedenanførte liste, hvoraf de enkelte ejendommers drifts- og vedligeholdelsesandel fremgår med ialt 26760 parter således:

Art. nr.	Ejerlav	Sogn	Drifts- og vedligeholdelsesandel
1	Hopttrup	Hopttrup	370/26760
7	"	"	76/26760
9	"	"	164/26760
11	"	"	476/26760
12 <i>166 Diernæs</i>	"	"	1867/26760
13 <i>167 -"</i>	"	"	116/26760
34	"	"	1075/26760
131	"	"	334/26760
132 <i>168 Diernæs</i>	"	"	646/26760
136 <i>169 -"</i>	"	"	183/26760
8	Kestrup	"	791/26760
153	"	"	329/26760
358 <i>170 Hopttrup</i>	Diernæs	"	1078/26760
1	"	"	823/26760
2	"	"	888/26760
4	"	"	624/26760
6	"	"	951/26760
7	"	"	989/26760
8	"	"	1166/26760
9	"	"	1292/26760
11	"	"	
12	"	"	
15	"	"	

Justitsministeriets genpartipapir. Til fortsættelse af dokumenter.

Art. nr.	Ejerlav	Sogn	Drifts- og vedligeholdelsesandel
34	Diernæs	Hoptrup	36/26760
40	"	"	188/26760
83 m. fl.	"	"	597/26760
139 <i>Sde. Vilstrup</i>	"	"	810/26760
121	"	"	34/26760
153	"	"	1252/26760
169	"	"	457/26760
170	"	"	371/26760
171	"	"	437/26760
172	"	"	580/26760
173	"	"	487/26760
174	"	"	342/26760
175	"	"	380/26760
176	"	"	340/26760
177	"	"	426/26760
178	"	"	350/26760
179	"	"	335/26760
180	"	"	333/26760
181	"	"	333/26760
182	"	"	330/26760
183	"	"	259/26760
184	"	"	806/26760
1	Kirkeby	"	314/26760
46	"	"	25/26760
48	"	"	67/26760
52	"	"	169/26760
92	"	"	27/26760
4	Sønder Vilstrup	Vilstrup	462/26760
13 m. fl.	"	"	529/26760
185 <i>Diernæs</i>	"	"	166/26760
16 "	"	"	45/26760
186 <i>Diernæs</i>	"	"	182/26760
52 "	"	"	20/26760
187 <i>Diernæs</i>	"	"	91
72 "	"	"	105
73 "	"	"	109 m. fl.
427 <i>428</i>	"	"	143 <i>Diernæs</i>
77	"	"	111
91	"	"	127
105	"	"	274
109 m. fl.	"	"	327
143 <i>Diernæs</i>	"	"	
111	"	"	
127	"	"	
274	"	"	
327	"	"	

Justitsministeriets genpartipapir. Til fortsættelse af dokumenter.

Art. nr.	Ejerlav	Sogn	Drifts- og vedligeholdelsesandel
402	Sønder Vilstrup	Vilstrup	2/26760
403	"	"	2/26760
404	"	"	2/26760

Jævnfør afvandingskommissionens kendelse af 6. 3. 1969 begæres den tinglyste forpligtelse til den foreløbige vedtægt slettet på samtlige art. numre hvorpå denne er indført, og disse er ifølge det oplyste:

Art. nr.	Ejerlav	Sogn
1	Hoptrup	Hoptrup
3, 113	"	"
6	"	"
x) 7	"	"
x) 9	"	"
x) 13	"	"
15	"	"
34	"	"
x) 359	"	"
1	Kirkeby	"
2	"	"
6	"	"
19, 89	"	"
41 m. fl.	"	"
46, 92	"	"
48	"	"
52	"	"
88	"	"

x) Forpligtelsen er overført som følge af jordfordeling.

De under 4. 4. 1963 tinglyste anlægsbidrag for Vestområdet opretholdes og forbliver uændret.

Hoptrup, den 20-5-1969

Landvindingslagets samlede bestyrelse:

Hans E. Jakobsen
Hans Vindum
Knud O. Kragh
J. Jensen
Johann Olsen

Statens tilsynsførende:

M. Sørensen



Indført i dagbogen for retten i Haderslev

den 21. MAJ 69* 5480 - ~~800~~

Lyst.

~~Følgende aflyst som beqvart, i det dog bemærkes
at foreløbig vedbægt ikke er lyst på art. 88, og
19 og 89 Kirkety.~~

~~Aflysning er dog ikke sket f. s. a. de i miden -
stående resume af 18/6 - 69 stadig gældende
andagsbidrag.~~

1 Cur.

Eilehaug Hansen

Gønpertens rigtighed bekræftes.

Tinglysningsskontoret i Haderslev d. u. s.

Eilehaug Hansen

Mtr. nr., ejerlav, sogn:
 (i København kvarter)
 eller (i de sønderjydske lands-
 dele) bd. og bl. i tingbogen,
 art. nr., ejerlav, sogn.

Stempel: kr. - øre

Akt: Skab nr.
(udfyldes af dommerkontoret)

Gade og hus nr.:

Anmelder:

Art. nr. 73,
 Sdr. Vilstrup ejerlav,
 Vilstrup sogn.

Haderslev amts vandinspektorat

(art. / Høphøj)

Vedrørende kendelse af 6. 3. 1969 i landvindingssagen "Slivso" samt vedtægt for samme, tinglyst den 21. 5. 1969.

Efter stedfunden udstykning meddeler laget samtykke til, at den ejendommen art. nr. 73, 427 og 428, Sdr. Vilstrup ejerlav, Vilstrup sogn, i henhold til ovennævnte kendelse og vedtægt påhvilende forpligtelser ved drifts- og vedligeholdelsesandel til laget: 182/26760, bliver at berigtige og tinglyse således:

Art. nr.	Ejerlav	Sogn	Drifts- og vedligeholdelsesandel
73	Sdr. Vilstrup	Vilstrup	74/26760
427	" "	" "	6/26760
428	" "	" "	3/26760
531	" "	" "	2/26760
549	" "	" "	2/26760
550	" "	" "	2/26760
551	" "	" "	2/26760
562	" "	" "	2/26760
563	" "	" "	2/26760
575	" "	" "	2/26760
576	" "	" "	2/26760
589	" "	" "	2/26760
590	" "	" "	2/26760
591	" "	" "	2/26760
592	" "	" "	2/26760
593	" "	" "	2/26760
594	" "	" "	2/26760
595	" "	" "	2/26760
596	" "	" "	3/26760
597	" "	" "	3/26760
598	" "	" "	4/26760
599	" "	" "	3/26760
600	" "	" "	4/26760
601	" "	" "	4/26760

Justitsministeriets genpartipapir. Til fortsættelse af dokumenter.

Art. nr.	Ejerlav	Sogn	Drifts- og vedligeholdelsesandel
603	Sdr. Vilstrup	Vilstrup	3/26760
604	"	"	3/26760
605	"	"	3/26760
606	"	"	3/26760
607	"	"	3/26760
608	"	"	3/26760
609	"	"	7/26760
610	"	"	5/26760
611	"	"	5/26760
612	"	"	4/26760
613	"	"	5/26760
614	"	"	4/26760

Ialt 182/26760

De øvrige under 4. 2. 1969 udstykkede arealer, nemlig:

art. nr. 508, 509, 510, 511, 512, 513, 514, 515, 516, 517, 518, 519, 520, 521, 522, 523, 524, 525, 526, 527, 528, 529, 530, 532, 533, 534, 535, 536, 537, 538, 539, 540, 541, 542, 543, 544, 545, 546, 547, 548, 552, 553, 554, 555, 556, 557, 558, 559, 560, 561, 564, 565, 566, 567, 568, 569, 570, 571, 572, 573, 574, 577, 578, 579, 580, 581, 582, 583, 584, 585, 586, 587, 588 og 602, Sdr. Vilstrup ejerlav, Vilstrup sogn, bliver herefter ikke at pålægge forpligtelser til laget.

Hoptrup, den 27. november 1969.

Landvindingslagets bestyrelse:

Hans E. Jakobsen
Niels Peder Hansen
Hans Peder Hansen
Johann Pedersen

Haderslev amts vandinspektorat:

sign. V. Lindebo Hansen

V. Lindebo Hansen

Indført i dagbogen for retten i Haderslev
den 29. NOV 69* 12853

Lyst.

Landsbykærlæringer fra ejerne af
ark. nr. 599 og 601 forevist.

Billehaug Hansen

Genpartens rigtighed bekræftes.

Tinglysningskontoret i Haderslev d. u. s.

Billehaug Hansen

1/err.

Vedtægt
for
landvindingslaget "Slivsø",
Hoptrup og Vilstrup sogne,
Haderslev amt.

-ooOoo-

§ 1.

Landvindingslagets oprettelse.

Landvindingslaget "Sliv Sø" er oprettet i henhold til lov nr. 599 af 14. november 1940 om landvinding med de tillæg og ændringer, som er en følge af lov nr. 141 af 30. marts 1942, lov nr. 108 af 31. marts 1953, lovbekendtgørelse nr. 153 af 30. 4. 1953, ved landbrugsministeriets resolution af 7. september 1954 og senere bestemmelser samt ved kendelse af afsagt af afvandingskommissionen for Haderslev amtsrådsreds, hvorefter nærværende vedtægt under er stadfæstet af afvandingskommissionen efter forhandling med Haderslev amtsråd.

Med nærværende vedtægt er den foreløbige vedtægt for Sliv Sø "Vest" ophævet.

Landvindingslagets værneting er retskreds nr. 100.

§ 2.

Landvindingslagets anlæg.

De landvindingslaget tillagte eller tilhørende anlæg er følgende:

Pumpeanlæggene Vest, Nord og Øst.

1. Vest. er beliggende ved amtsvandløb nr. 10, Haderslev, "Hoptrup å", med udløbsbygværk i åens st. 11⁴⁰, bygværk nr. 1 på parcel nr. 425/89 af kl. 2, Kirkeby, art. nr. 93.

Vestpumpeanlægget består af 1 stk. propelpumpe, type S. P. 250, der ved 1450 o/m kan yde 100 l/sek ved en geometrisk løftehøjde på 2,5 m. Pumpen drives af en elastisk tilkoblet 7,5 HK kortslutningsmotor i ventileret, kapslet udførelse - 1450 o/m - viklet for 3 x 380 volt vekselspænding med direkte start og tilsluttet Haderslev Næs Elforsynings net i Hoptrup.

Pumpeanlægget er installeret i en pumpebrønd udført af Ø 150 cm brøndringe med en overbygning af træ. Anlægget er indrettet således, at det automatisk går i gang og standser ved bestemte vandstande i pumpekanalen. Forbindelsen mellem pumpebrønden, ind- og udløbsbygværkerne sker gennem 60 cm rørledninger. Indløbsbygværket er forsynet med rist.

2. Nord. er beliggende ved amtsvandløb nr. 10, Haderslev, "Hoptrup å", med udløbsbygværk i åens st. 19⁰², bygværk nr. 6 på parcel 1187/294, kl. 1, Kestrup, art. nr. 206.

Nordpumpeanlægget består af 2 stk. propelpumper, type S. P. 350, der ved 950 o/m kan yde 185 l/sek ved en geometrisk løftehøjde på 2,5 m. Pumperne drives af en elastisk tilkoblet 15 HK kortslutningsmotor i ventileret, kapslet udførelse - 950 o/m - viklet for 3 x 380 volt vekselspænding med direkte start og tilsluttet

Haderslev Næs Elforsynings net i Hoptrup.

Pumpeanlægget er installeret i en pumpebrønd udført i jernbeton med en diameter på 3,0 m og en muret overdel. Forbindelsen mellem pumpebrønden og ind- og udløbsbygværkerne sker gennem 100 cm rørledninger. Indløbsbygværket er forsynet med rist. Anlægget er indrettet således, at det automatisk går i gang og standser ved bestemte vandstande i pumpekanalen.

3, Øst, er beliggende ved amtsvandløb nr. 10, Haderslev, "Hoptrup å", med udløbsbygværket i åens st. 24⁷⁸, bygværk nr. 7 i parcel 1187/294, kl. 1, Kestrup, art. nr. 206.

Østpumpeanlægget består af 2 stk. propelpumper, type S. P. 350, der ved 1450 o/m har en ydeevne på 200 l/sek ved en geometrisk løftehøjde på 4,5 m. Pumperne drives af en elastisk tilkoblet 26 HK kortslutningsmotor i ventileret, kapslet udførelse - 1450 o/m - viklet for 3 x 380 volt vekselspænding med direkte start og tilsluttet Haderslev Næs Elforsynings net i Hoptrup.

Pumpeanlægget er installeret i en pumpebrønd udført i jernbeton med en diameter på 3,0 m og en muret overdel. Forbindelsen mellem pumpebrønden og ind- og udløbsbygværkerne sker gennem 100 cm rørledninger. Indløbsbygværket er forsynet med rist. Anlægget er indrettet således, at det automatisk går i gang og standser ved bestemte vandstande i pumpekanalen.

Afskærende vandløb:

De under landvindingssagen regulerede, afskærende vandløb, amtsvandløb nr. 10, Haderslev, "Hoptrup å", sognevandløbene nr. 1, 4 og 12, Hoptrup, nedre dele mod amtsvandløbet er henlagt under amts- og sognekommunerne direkte, og laget har i disse løb vedligeholdelsen af følgende bygværker m. v.:

Amtsvandløb nr. 10, Haderslev, "Hoptrup å":

Bygværk nr.	1,	st. 11 ⁴⁰ ,	udløbsbygværk for Vestpumpeanlægget,
" "	2,	" 11 ⁶⁰ - 11 ⁶⁹ ,	150 cm overkørsel for adgang til pumpestation Vest,
" "	3,	" 12 ⁸⁰ ,	25 cm rørunderløb for V ₃
" "	5,	" 18 ⁸² ,	30 " " " " N ₂
" "	6,	" 19 ⁰² ,	udløbsbygværk for Nordpumpeanlægget,
" "	7,	" 24 ⁷⁸ ,	" " " Østpumpeanlægget,
" "	10,	" 56 ⁶⁹ ,	sluseporte med beslag.

Sognevandløb nr. 1, Hoptrup, nedre del af "Marstrup bæk":

Bygværk nr. 5, st. 7⁴⁸, 40 cm rørunderløb for V₂.

Sognevandløb nr. 4, Hoptrup, nedre del af "Hoptrup bæk":

Bygværk nr. 2, st. 4¹⁴ - 4¹⁸, jernbetonbro for vej til pumpestation Nord,
vandslug 3,0 m.

Afvandingsanlæg omfatter følgende åbne vandløb og rørledninger med bygværker,
brønde m. v.:

Sognevandløb.

Sognevandløb nr. 8, Hoptrup, Søndre Randkanal, fra bivej 85,
Hoptrup, til pumpestation Nord, en længde af 3932 m

Sognevandløb nr. 8^a, Hoptrup, tilløb til Søndre Randkanal,
en længde af 190, "
4122 m

udlagt som parcellerne

427/29,	kl. 2, Hoptrup, art. nr. 67
357/98,	" 3, " " " 67
10/1,	" 1, Diernæs, " " 64
229/78,	" 2, " " " 64
148/14, 178/64,	" 3, " " " 64
669/120, 670/118,"	2, Sdr. Vilstrup, " 105

Løbene er fremstillet med følgende dimensioner m. v.:

Afstand fra øverste ende m	Kanal- bund- kote cm	Kant- pæls- kote nr. cm	Fald o/oo	Bundbredde eller rørdiameter m	Anlæg Bro nr.	Vedtegning
<u>Sdr. Randkanal, sognevandløb nr. 8, Hoptrup.</u>						
0	- 126		x	x	x 18	Strandvejen Udløbsside \varnothing 50 cm, gennemløb under bivej 31, Vilstrup (Diernæs strand- vej)
200	- 132	1	71			
365	- 137			0,60		Tilløb sogne- vandløb nr. 8 ^a Hoptrup, st. 190
					1,25	
400	- 138	2	94			
600	- 144	3	76			
620	- 145			x	x	
				\varnothing 70 cm		Gennemløb under off. bivej nr. (Brøråvejen)
634	- 145			x	x	
637				0,60		Skala 0 = bund
800	- 150	4	88	x		

Afstand fra øver- ste ende m	Kanal- bund- kote cm	Kant- pæls- kote nr.	cm	Fald o/oo	Bundbredde eller rørdiamter m	Anlæg	Bro nr.	Vedtegning
800	- 150	4	88	x	x			
					0,60			
1000	- 156	5	80			1,25		
1149	- 160				x	x		
					Ø60 cm		2	Privat overkørsel for art. nr. 7, Diernæs
1160	- 161				x	x		
1200	- 162	6	190					
1360	- 167							Tilløb Mejeribæk
1400	- 168	7	115		0,60			
						1,25		
1600	- 174	8	86					
1800	- 180	9	94					
2000	- 186	10	37					
2117	- 190			0,3	x	x		
					Ø80 cm		3	Privat overkørsel for art. nr. 15, Diernæs
2129	- 190				x	x		
2133	- 190							Tilløb
2200	- 192	11	173		0,60	1,25		
2400	- 198	12	150					
2449	- 199				x	x		
					Ø80 cm		4	Privat overkørsel for art. nr. 12, Diernæs
2462	- 200				x	x		
2600	- 204	13	157					
2800	- 210	14	87		0,60	1,25		
3000	- 216	15	70					
3071	- 218				x	x		
					Ø100 cm			
3088	- 219				x	x	5	Gennemløb under off. bivej (Midtervej)
	- 219				0,60			Skala 0 = bund
3200	- 222	16	150			1,25		
3379	- 227				x	x		
					Ø80 cm		6	Privat overkørsel for art. nr. 13, Hoptrup
3391	- 228			x	x	x		

Afstand fra øver- ste ende m	Kanal- bund- kote cm	Kant- pæls- kote nr. cm	Fald o/oo	Bundbredde eller rørdiamter m	Anlæg Bro nr.	Vedtegning
3391	- 228		x	x	x	
				0,60	1,25	
3400	- 228	17	176			
3450			0,3	x	x	
3600	- 234	18	114			
3650	- 236		x	1,50	1,50	
3800	- 243	19	36	0,5		
3872	- 247					S ₃ , st. 6 ⁹⁸
3932	- 250		x	x	x	Pumpestation Nord.
Tilløb R ₁ , sognevandløb nr. 8 ^a , Hoptrup.						
0	- 131		x	x	x	
24	- 132					Tilløb R ₂
			0,3	0,60	1,25	
34	- 132	20	31			
190	- 137		x	x	x	Sognevandløb nr. 8, Hoptrup, st. 3 ⁶⁵ .

Disse sognevandløb er administrativt henlagt under laget, og vedligeholdelsesudgifterne herved afholdes med 50 % af sognekommunerne og 50 % af laget, godkendt af landbrugsministeriet den 22. 10. 1965 (L. J. 1965 nr. 1002 A⁹⁷).

Pumpe- og afvandingskanaler:

Søkanal S₁ og 4 er udlagt som parcellerne 57/1, 58/1, 59/1 og 60/1, kl. 1, Diernæs, art. nr. 188, med en længde af

S₁ 3716 m

S₄, den åbne del 95 " 3811 m

Søkanal S₂ er udlagt som parcel 56/1, kl. 1, Diernæs, art. nr. 188, med en længde af

1256 m

Søkanal S₃ er udlagt som parcel 459/8, kl. 2, Hoptrup, art. nr. 359, og parcel 1223/274, kl. 1, Kestrup, art. nr. 206, med en længde af

698 m

Søkanal S₅ er udlagt som parcel 65/1, kl. 1, Diernæs, art. nr. 188, med en længde af

321 m

Pumpekanal Vest er udlagt som parcel 429/0157, kl. 2, Kirkeby, art. nr. 93, med en længde af

68 m

Ialt 6154 m

=====

Disse åbne løb er fremstillet med følgende dimensioner, bygværker

m. v.

Afstand fra neder- ste ende m	Kanal- bund- kote cm	Kant- pæls- kote nr. cm	Fald o/oo	Bund- bredde eller rørdia- meter m	Anlæg	Bro nr.	Vedtegning
<u>Søkanal S₁.</u>							
o	- 355		x	x	x		Pumpestation Øst, indløb
15o	- 342						S ₂ , st. o ^{oo}
2oo	- 338	1 - 79		1,5	2,0		
242	- 334						S ₃ , aflastnings- kanal, st. o
3oo	- 329			x			
36o	- 324		o,85	2,5			Skala, 0=bund
362	- 324			x	x		
				Ø1oo cm		6	Overkørsel, Midtervej
379	- 324			x	x		
4oo	- 321	2 -152					
53o	- 31o		x	2,5			
6oo	- 3o6	3 -143					
773	- 295		o,62	x			
				Ø8o cm	2,0	7	Overkørsel, privat for art. nr. 12, Diernæs
782	- 294			x			
8oo	- 293	4 -165					
1oo0	- 281	5 -161	x				
12oo	- 275	6 -119		2,5			
14oo	- 269	7 -1o6					
145o	- 268			x	x		
16oo	- 263	8 -95			1,5		
18oo	- 257	9 -89					
1829	- 257		o,3	o,8	x		S ₅ , st. o ^{oo}
2oo0	- 251	1o -42			1,25		
2oo8	- 251						Skala, 0=bund
2o1o	- 251			x	x		
				Ø1oo cm		8	Overkørsel, Midtervej
2o35	- 25o		x	x	x		
22oo	- 245	11 - 63		o,8	1,25		
2265	- 244			x	x		
				o,6	1,5		
2384	- 24o			x	x		

Afstand fra neder- ste ende m	Kanal- bund- kote cm	Kant- pæls- kote nr. cm	Fald o/oo	Bund- bredde eller rørdia- meter m	Anlæg	Bro nr.	Vedtegning
2384	- 240			x	x		
				Ø70 cm		9	Overkørsel, privat for art. nr. 178, Diernæs
2394	- 240			x	x		
2400	- 239	12	- 39	0,6	1,5		
2511	- 236						Skala, 0=bund
2513	- 236			x	x		
				Ø100 cm		10	Rørbro, Brøråvej
2534	- 235			x	x		
2600	- 233	13	- 70	0,6	2,0		
2773	- 228			x	x		
				Ø50 cm		11	Overkørsel, privat for art. nr. 184, Diernæs
2782	- 228		0,3	x	x		
				0,6	2,0		
2795	- 228	14	- 85	x	x		
				Ø50 cm		12	Overkørsel, privat for art. nr. 1, Diernæs
2804	- 227			x	x		
3000	- 221	15	- 30	0,6	2,0		
3095	- 219			x	x		
				Ø50 cm		13	Overkørsel, privat for art. nr. 11, Diernæs
3104	- 218			x	x		
				0,6	2,0		
3117	- 218			x	x	14	Overkørsel, privat for art. nr. 172, Diernæs
				Ø50 cm			
3126	- 218			x	x		
3200	- 215	16	- 50		2,0		
3229	- 215			0,6	x		
3400	- 209	17	+ 5		1,5		
3425	- 209			x	x		
				Ø50 cm		15	Overkørsel, privat for art. nr. 185, Diernæs
3434	- 208			x	x		
3533	- 205			0,6	1,5		S ₄ , st. 0 ⁰⁰
3600	- 203	18	- 8				
3716	- 200			x	x	53	100 cm brønd

Afstand fra neder- ste ende m.	Kant- bund- kote cm	Kant- pæls- kote nr. cm	Fald o/oo	Bundbredde eller rørdiameter m	Anlæg	Bro nr.	Vedtegning
3716	- 200		x	x	x	53	100 cm brønd,
o	÷ 270			∅ 30 cm		16	Midtervej rørgennemløb
	÷ 196					52	100 cm brønd
÷ 20	÷ 266			x			
<u>Søkanal S₂.</u>							
o	- 340		x	x 0,6	x 2,0		S ₁ , st. 1 ⁵⁰
5	- 340			x ∅ 70 cm	x	17	Kanalvejen
15	- 339		0,55	x	x		
200	- 329	1 - 131					
400	- 318	2 - 136					
600	- 307	3 - 126	x	0,6	2,0		
800	- 301	4 - 124					
1000	- 295	5 - 87	0,3				
1200	- 289	6 - 74					
1256	- 287		x	x	x		
<u>Søkanal S₃.</u>							
o	- 290		x	x	x		S ₁ , st. 2 ⁴²
			2,2				
200	- 246	1 + 61	x				
400	- 240	2 + 115		1,0	1,5		
600	- 234	3 + 117					
605	- 234		0,3	x ∅ 80 cm	x	19	Overfaldsbygværk
615	- 234			x	x		
615							Variabelt overfald i koterne - 1,00 og - 1,50 m
				1,0	1,5		
698	- 231		x	x	x		Sognevandløb nr. 8, Hoptrup, st. 38 ⁷²
<u>Søkanal S₄.</u>							
o	- 205		x	x	x		S ₁ , st. 35 ³³
			0,3		1,5		
95	- 202		x	x	x		

Bro nr. 13, i art. nr. 11, Diernæs, vedligeholdes af ejeren af art. nr. 11, Diernæs,
" " 14, " " " 172, " " " " " af art. nr. 172, Diernæs
" " 15, " " " 185, " " " " " af art. nr. 185, Diernæs,
" " 16, Midtervejen, rørgennemløb incl. brønd 52 og 53, " " " Vilstrup sognekommune,
" " 17, Kanalvejen, " " " Hoptrup " "
" " 18, Strandvejen, vedligeholdes af Vilstrup og Hoptrup sognekommuner med halvdelen til hver,
" " 19, i skellet mellem art. nr. 8, Kestrup, og 13, Hoptrup, vedligeholdes af landvindingslaget,
" " 20, i skellet mellem art. nr. 7 og 8, Diernæs, vedligeholdes af landvindingslaget.

Der må ikke foretages ændringer af de ovenanførte overkørsler eller bygges nye, uden at pumpelagets bestyrelse med amtsrådets samtykke har givet tilladelse dertil, for sognevandløbene tillige med sognekommunernes samtykke.

Den almindelige oprensning af løbene gennem broer og overkørsler, også gennem broer i offentlige veje påhviler laget.

Rørledninger:

Rørledninger i Vestområdet:

Rørledning V ₁ , i art. nr. 92, 46 og 52, Kirkeby, længde	260 m
" V ₂ , " " " 1, Kirkeby, "	447 "
" V ₃ , " " " 1, " "	101 "
" V ₄ , " " " 46, " "	172 "

Rørledninger øst for Hoptrup højskole:

Rørledning N ₁ , i art. nr. 3, Kirkeby, "	60 "
" N ₂ , " " " 3, " art. nr. 136, 358 og 9, Hoptrup, "	397 "
" N ₃ , i art. nr. 3, Kirkeby, "	40 "

Rørledninger syd for Strandvejen, bivej 85, Hoptrup og 31, Vilstrup:

Rørledning R ₃ , i art. nr. 73, Sdr. Vilstrup og art. nr. 9, Diernæs, længde	268 "
" R ₄ , i art. nr. 9, Diernæs, "	48 "

Rørledning ved Vilstrup strand:

Rørledning S ₄ , i art. nr. 16, Sdr. Vilstrup, "	<u>171 "</u>
	Ialt 1964 m
	=====

Rørledningerne er fremstillet med følgende dimensioner og brønde:

Afstand fra øverste ende m	Rørbunds- kote cm	Fald o/oo	Rørdimension cm	Brønd nr. dimen- sion	Vedtegning
<u>Rørledninger i Vestområdet.</u>					
<u>V₁.</u>					
0	55	x	x	37	1,0 m
62	24		∅25	38	1,0 m
125	- 8	5,0	x	39	1,0 m
193	- 42		∅30	40	1,0 m
260	- 75	x	x		Pumpekanal
<u>V₂.</u>					
0	- 3	x	x	41	1,0 m
44	- 19			42	1,0 m
		3,5	∅25		
124	- 47			43	1,0 m
204	- 75	x	x	44	1,0 m
			∅40		Underløb under Marstrup bæk
225	- 82	x	x	45	1,0 m
296	-107	3,5	∅30	46	1,0 m
367	-132			47	1,0 m Rørledning V ₃
447	-160	x	x		Pumpekanal
<u>V₃.</u>					
0	- 97	x	x	49	1,0 m
			∅20		Underløb under Hoptrup å
27	- 106	x	x	48	1,0 m
		3,5	∅15		
101	- 132	x	x	47	1,0 m Rørledning V ₂
<u>V₄.</u>					
0	- 4	x	x	50	1,0 m
83	- 45	5,0	∅15	51	1,0 m
172	- 90	x	x		Pumpekanal
<u>Rørledninger øst for Hoptrup højskole.</u>					
<u>N₁.</u>					
0	- 44	x	x	27	1,0 m
		3,5	∅15		
60	- 65	x	x	28	1,0 m N ₂ , st. 112

Afstand fra øverste ende m	Rørbunds- kote cm	Fald o/oo	Rørdimension cm	Brønd nr. dimen- sion	Vedtegning
<u>N₂.</u>					
o	- 26	x	x	29 1,0 m	
55	- 45		∅25	30 1,0 m	
112	- 65		x	28 1,0 m	N ₁ , st. o ⁶⁰
167	- 85			31 1,0 m	
237	- 109	3,5		32 1,0 m	N ₃ , st. o ⁴⁰
312	- 135		∅30	33 1,0 m	
344	- 147			34 1,0 m	Ved digefod nord for Nordre Landk.
374	- 157			35 1,0 m	Ved digefod syd for Nordre Landk.
397	- 165	x	x		Sognevandløb nr. 8, Hoptrup, st. 39 ²²
<u>N₃.</u>					
o	- 95	x	x	36 1,0 m	
		3,5	∅15		
40	- 109	x	x	32 1,0 m	N ₂ , st. 237
<u>Rørledninger syd for vej mellem Diernæs og stranden.</u>					
<u>R₃.</u>					
o	- 84	x	x	23 1,0 m	
		2,0	∅30		
70	- 98	x	x	24 1,0 m	Rørtilløb, R ₄ st. o ⁴⁸
160	- 112		∅50	25 1,0 m	
250	- 125			26 1,0 m	
268	- 128	x	x		Strandvejen, sognevandløb nr. 8, st. o ⁰⁰
<u>R₄.</u>					
o	+ 22	x	x		
		25,0	∅30		
48	- 98	x	x	24 1,0 m	R ₃ , st. o ⁷⁰
<u>Rørledning S₄ i art. nr. 16, Sdr. Vilstrup.</u>					
95	- 180	x	x		
175	- 156	3,0	∅20	21 1,0 m	
266	- 132	x	x	22 1,0 m	

Diger.

Til beskyttelse af afvandingsområdet er fremstillet følgende diger:

Havdiger:

Ved Vilstrup strand er diget fremstillet som en del af bivej 31, 74, Vilstrup og 85, Hoptrup, Strandvejen. Vejen, der på omhandlede strækning udgør havdige, er fremstillet med planumskote i 3,0 m D. N. N. og planumsbredde 9,0 m, der er asfalteret i kørebanebredde. Anlæg på sideskrånninger mindst 1,5. Denne digestrækning vedligeholdes af vejkommunen.

Ved Diernæs strand er fremstillet dige fra bivej 31, Vilstrup, til bivej 28, Hoptrup, udlagt som parcel 783/124, kb. 2, Sdr. Vilstrup, art. nr. 445 og parcel 371/63, kb. 4, Diernæs, art. nr. 189, på en længde af ca. 770 m, som offentlig gangsti. Denne digestrækning vedligeholdes af vejkommunerne.

Diget har følgende mindstedimensioner: Kronebredde 3,0 m, kronekote 3,0 m D. N. N., anlæg 1,5 på sideskråningerne.

I st. 1⁰⁴ og 2⁴¹ er en 2,0 m bred befæstet overgang for gående færdsel.

I st. 3⁹⁰ er en 6 m bred befæstet overgang for kørende færdsel.

Disse 3 overgange vedligeholdes af ejeren af art. nr. 73, Sdr. Vilstrup, der ligeledes har heningspligt ved diget i henhold til overenskomst.

Diger langs afskærende vandløb.

Vest for hovedvej A 10 er fremstillet følgende diger:

Langs vestsiden af sognevandløb nr. 1, Hoptrup, "Marstrup bæk", og amtsvandløb nr. 10, Haderslev, "Hoptrup å", på en længde af	620 m
Langs østsiden af "Marstrup bæk" på en længde af	160 m
Langs sydsiden af "Hoptrup å" på en længde af	250 m
Ialt	1030 m
	=====

Disse diger er udlagt som parcellerne 425/89, 426/89 og 428/93 af kortblad 2, Kirkeby, art. nr. 93, med følgende dimensioner:

Kronekote 2,15 m D. N. N.

Kronebredde 1,0 m

Skråningsanlæg mindst 1,5

Mellem indvendig digefod og vandløbskanten skal være mindst 1,0 m bred banket. En 1,0 m bred bræmme langs udvendig digefod henhører under digeanlægget.

Øst for hovedvej A 10 er fremstillet følgende diger:

Langs sydsiden af "Hoptrup å" fra sognevandløb nr. 4, Hoptrup, "Hoptrup bæk", til bivej nr. 74, Vilstrup, Strandvejen (havdige) på en længde af 3912 m
heraf langs Brøråvejen 570 m

At overføre:

3912 m

Overført

3912 m

Langs nordsiden af "Hoptrup å", fra hovedvej A lo til sogne-
vandløb nr. 12, Hoptrup, Kestrup bæk,

på en længde af

442 m

Langs østsiden af "Hoptrup bæk",

på en længde af

240 m

Langs vestsiden af "Kestrup bæk"

på en længde af

150 m

Ialt 4744 m
=====

Disse diger er udlagt som parcellerne 436/37, 460/15 og 461/82,

kl. 2, Hoptrup, art. nr. 359,

1187/294, kl. 1, Kestrup, art. nr. 206,

12/1, " 1, Diernæs, " " 188

600/109, " 2, Sdr. Vilstrup, 445

På strækningen ud for "Hoptrup å" langs åens sydside, st. 34¹⁶ -
39⁸⁶, dannes diget af bivejanlægget Brøråvejen, og denne strækning vedlige-
holdes af vejkommunen.

Digernes dimensioner m. v. fremgår af nedenfor anførte skema:

Dige- station	Station i vand- løb	Krone- kote cm	Kronebredde syd m	Kronebredde nord m	Anlæg	Banketbredde syd m	Banketbredde nord m	Vedtegning
------------------	---------------------------	----------------------	-------------------------	--------------------------	-------	--------------------------	---------------------------	------------

Dimensionsskema for dige langs "Hoptrup å", fra hovedvej A lo, til bivej 74,
Vilstrup (Strandvejen).

o	1545	215	x	x	x	x		Østside, hoved- vej A lo
87	1632		Ingen dige					Kp. 20
187	1732	215	x	1,0		x	3,0	Hoptrup bæk
287	1832							Kp. 19
357	1902		1,0					Pumpest. Nord
442	1987	214	x	x			x	Kestrup bæk
487	2032							Kp. 18
687	2232		2,5-3					Kp. 17
887	2432							Kp. 16
907	2452		x		2,0	4,0		
933	2478		1,5-3					Pumpest. Øst
957	2502		x	Ingen dige				
1087	2632		1,5					Kp. 15
1097	2642		x	1,5-2				
1147	2692		x	2,0				
1287	2832		x					Kp. 14

Dige- station	Station i vand- løb	Krone- kote cm	Kronebredde syd nord m m		Anlæg	Banketbredde syd nord m m		Vedtegning
1287	2832		x	x				Kp. 14
1387	2932		2,3 x					
1487	3032		1,5-2					Kp. 13
1687	3232		x 2-4					Kp. 12
1812	3357		x			x		
1871	3416	213						Bro for Brøråvej x
1881	3426							
1887	3432		4,0			o		Kp. 11
2099	3644							Kp. 10
2109	3654		x	x	x	x		asfalte- ret vej- dige
2299	3844		3,0					Kp. 9
2441	3986							x
2499	4044		x 2,0			4,0		Kp. 8
2539	4084		x					
2699	4244		1,5 x 2-5					Kp. 7
2799	4344		x			x		
2836	4381	211						Bro for Vester- marksvej
2845	4390		7,0			o		
2899	4444							Kp. 6
2924	4469		x 3,0			x		
3089	4634		x					
3099	4644			Ingen dige				Kp. 5
3299	4844		1,0		2,0	4,0		Kp. 4
3389	4934		x			x		
3499	5044		3,5			o		Kp. 3
3594	5139		x 4-6					
3624	5169		x			x		
3687	5232			3-2,5				Vilstrup bæk
3699	5244							Kp. 2
3784	5329		x 1,0			4,0		
3849	5394		x					
3899	5444		3,0					Kp. 1
4099	5644	210	x	x	x	x		Vestsida sluse diget slutter til Strandvejen

Dige- station	Station i vandløb	Krone- kote cm	Krone- bredde m	Anlæg	Banket- bredde m	Vedtegning
Dige langs vestsiden af "Kestrup bæk".						
o	68	214	x	x	x	
			3,0		o	
134	202		x	2,0	x	
			1,0		1,5	
150	218	214	x	x	x	Dige ved Hoptrup å
Dige langs østsiden af "Hoptrup bæk".						
o	178	215	x	x		
			1,0	1,5		
240	418	215	x	x		Dige ved Hoptrup å

Kotesystemet.

Samtlige i denne vedtægt anførte koter refererer til et nivellement, hvis nulpunkt er Dansk Normal Nul (D. N. N.), og nivellementet er knyttet til følgende fikspunkter:

<u>Hoptrup kirke:</u> Bolt med messingstift anbragt på østlige udbygnings sydgavl,	<u>kote + 1008 cm.</u>
<u>Bro over Hoptrup å</u> for hovedvej 10: Overkant beton på vestlige kantdrager umiddelbart syd for midterste rækværksstolpe,	<u>kote 303,5 cm.</u>
<u>Pumpestation Vest:</u> Overkant beton ved midten af bagvæggen i udløbskam- meret,	<u>kote 214,5 cm.</u>
<u>Pumpestation Nord:</u> Overkant løbebro,	<u>kote - 925 cm.</u>
<u>Pumpestation Øst:</u> Overkant østlige fløjmur i indløb,	<u>kote - 1450 cm.</u>

§ 3.

Landvindingslagets særlige rettigheder og forpligtelser.

Til vedligeholdelse og drift af de under laget hørende anlæg har laget ret til færdsel på de til arealerne førende adgangsveje og har endvidere i fornødent omfang ret til færdsel ind over lodsejernes arealer mod godtgørelse af de skader, der derved måtte opstå.

Laget har færdselsret fra hovedvej A 10 til pumpestation Vest gennem art. nr. 34, Hoptrup. Færdselsretten er ikke fastlagt, og passagen sker efter nærmere aftale med ejeren i hvert enkelt tilfælde.

Skade forvoldt ved udøvelse af lagets færdselsret betales eventuelt ved vurdering i hvert enkelt tilfælde af 2 uvildige mænd.

§ 4.

Landvindingslagets formål, anlæggets drift og vedligeholdelse.

Lagets formål er at tilvejebringe og sikre sådanne afvandringsforhold på de interesserede arealer, at en fordelagtig landøkonomisk udnyttelse af disse som helhed muliggøres.

De under laget hørende anlæg vedligeholdes med de i § 2 anførte dimensioner på lagets foranstaltning og bekostning med de anførte tilføjelser om broejernes, sognekommunernes og andres særlige andele.

Til sikring af anlæggenes virkning og beståen er der fastsat følgende bestemmelser:

Pumpeanlæggene må kun benyttes efter sit formål og kun betjenes af de af laget dertil antagne personer.

Digeanlæggene må ikke bebygges, beplantes eller anvendes til oplægning af materialer m. v., husdyr må ikke græsse på dem, og færdsel må ikke finde sted uden særlig overenskomst med eller tilladelse fra lagets bestyrelse. Græsset på digerne slås een gang om året. For at undgå digernes beskadigelse ved muldvarpe, rotter og mus har lagets bestyrelse ret til at lade disse dyr bekæmpe på de under laget hørende arealer. I tilfælde af digebrud eller fare for digebrud har lagets bestyrelse ret til at tage jord på de under laget hørende arealer mod erstatning for den derved forvoldte skade. Erstatningens størrelse fastsættes, såfremt lagets bestyrelse og den erstatningsberettigede ikke enes derom, efter vurdering af 2 skønsmand, hvoraf hver af parterne vælger en; de to skønsmand kan eventuelt vælge en opmand.

De åbne vandløb under laget.

Disse oprensnes normalt een gang om året, inden hvert års 15. september. Oprensningen udbydes i entreprise for et eller flere år ad gangen. Fylden skal oplægges nogenlunde ligeligt til begge sider af løbene mindst 1 m fra kanten. Brugere af de tilgrænsende arealer skal modtage fylden og inden 6 måneder efter oplægningen fjerne eller sprede den til et ikke over 10 cm tykt lag. Samtidig med vandløbenes oprensning foretages eftersyn med evt. oprensning af tilskyllet sand o. l. i de under anlæggene anbragte rørlednings brønde, nr. 1 - 51.

Laget har ret til den for anlæggenes vedligeholdelse og eftersyn nødvendige færdsel og til at have sine anlæg liggende uforstyrret fra lodsejernes side, idet disse navnlig er forpligtet til ikke at foretage opgravninger i diger med dertil hørende ramper og banketter og andet servitutbelagt areal eller foretage påfyldninger i løbenene. Lodsejerne er endvidere pligtige til at holde kreaturer og andre husdyr borte fra anlæggene. Ingen lodsejer må anvende de til anlæggene grænsende arealer til løsdrift, med mindre der er anbragt forsvarligt hegn mellem disse arealer og anlæggene. Denne hegnspligt påhviler lodsejerne, og hegnet skal være fjernet mindst 1,00 m fra vandløbskant eller digefod. Grøfter og dræn skal overalt være fjernet mindst 10 m fra de begrænsende digers indvendige skråningsfod. Bestående vandingssteder skal holdes udgravet uden for vandløbets profil og indhegnes på en sådan måde, at kreaturer ikke kan trænge ud i vandløbet. Nye vandingssteder må ikke fremstilles.

Hvis et medlem af laget ikke udfører det medlemmerne som interessenter i laget påhvilende arbejde vedrørende anlæggenes almindelige vedligeholdelse, f. eks. fjernelse af fyld fra oprensning af vandløbene eller hvis et medlem ikke efter pålæg udbedrer skade, f. eks. som følge af mangelfuld frahegning, som det pågældende medlem er ansvarlig for, er laget bestyrelse berettiget til at lade arbejdet udføre i forbindelse med den årlige, almindelige vedligeholdelse uden yderligere varslings og på den forsømmeliges bekostning. Udgifterne ved vedligeholdelsen og udgifterne ved ubedringen af skade på vandløb, ledninger og diger kan opkræves på samme måde som ordinære bidrag til laget.

For så vidt angår tilgrænsende lodsejere forholdes i overensstemmelse med § 102 i vandløbsloven (lov nr. 214 af 11. april 1949), idet laget anlæg vil være at ligestille med offentlige vandløb under amtsrådets tilsyn.

Overtrædelse af bestemmelserne i denne vedtægt om anlæggenes benyttelse m. v. kan i henhold til § 12 i lovekendtgørelse nr. 153 af 30. april 1953 forfølges som politisager og straffes med bøder til statskassen for så vidt højere straf efter lovgivningen ikke er forskyldt. Påtaleret tilkommer bestyrelsen, amtsrådet eller landbrugsministeriet og statens vandbygningsvæsen.

§ 5.

Landvindingslaget interessenter.

De under laget hørende arealer er opført på den til denne vedtægt hørende og af afvandingskommissionen godkendte fortegnelse over de interesserede ejendomme, hvori der for hver enkelt ejendom er anført parcelnummeret, det interesserede, geometriske areal og de partstal, i forhold til hvilke ejendommen bidrager til laget drifts- og vedligeholdelsesudgifter samt anlægsudgifter og derudover det samlede geometriske areal og de samlede partstal for hele laget - alt i overensstemmelse med de til fortegnelsen hørende matrikuls-kopikort med påførte interessegrænser og takster, der ligesom fortegnelsen er godkendt af afvandingskommissionen. Denne fortegnelse med de lovligt indførte ændringer er til enhver tid norm for laget interessenter og hjemmel for deres forpligtelser. Et eksemplar af fortegnelsen med kort tilføres sammen med kendelse og vedtægt vandløbsbogen for Haderslev amt.

Når et parcelnummer, hvorpå der i henhold til ovennævnte fortegnelse hviler bidrag til laget, udstykkes, fordeles den bidragspligt, der påhviler det oprindelige i fortegnelsen anførte parcelnummer, på de udlagte parceller, der er interesseret i laget, i forhold til de enkelte parcellers interesse i laget. En sådan fordeling af bidragspligten foretages på parcelejernes begæring og bekostning af laget bestyrelse i samråd med amtsvandinspektøren og iøvrigt i overensstemmelse med reglerne i § 99 i vandløbsloven (lov nr. 214 af 11. april 1949). Er en parcelejer utilfreds med en foretagen bidragsudstyknings, kan den pågældende inden 4 uger, efter meddelelsens udsen-

delsesdato, indbringe spørgsmålet for en landvæsenskommission. Det påhviler parcelejerne selv at give bestyrelsen meddelelse om udstykningen.

Ved en eventuel ny udstykning af de under laget henhørende arealer til sommerhusbebyggelse vil stemmeret i laget ikke blive tillagt nye sommerhusgrundejere med større stemmeandel, end der var på det oprindelige areal. Disse må påregne, at det udstykkede areals andel i restgælden til staten samt eventuelt statstilskudsandelen for det udstykkede areal vil kunne kræves tilbagebetalt kontant, og at forpligtelsesandelen til drift- og vedligeholdelse stadig påhviler det udstykkede areal i henhold til udstykningsdelingen med det partsantal, der hviler på det udstykkede grundareal.

§ 6.

Offentligt tilsyn.

Landvindingslaget henhører under Haderslev amtsråds tilsyn. Statens vandbygningsvæsen har påtaleret overfor vedligeholdelsen af havdiger.

Amtsrådet udmelder to medlemmer med suppleanter af lagets bestyrelse.

Vedligeholdelsen af lagets anlæg sker på foranledning af lagets bestyrelse under ansvar over for amtsrådet, som kan pålægge bestyrelsen at udføre de efter tilsynets skøn nødvendige vedligeholdelses- og sikringsarbejder. Såfremt et sådant pålæg ikke efterkommes, kan amtsrådet lade arbejdet udføre på lagets regning og debitere udgiften på lagets medlemmer efter partsfordelingen i den eller de næstfølgende terminer. Udgifterne ved lagets administration, herunder de nivellementer og opmålinger, som amtsrådet fra tid til anden måtte finde fornødne for konstatering af anlæggets tilstand m. v., udredes normalt af laget. I tilfælde af, at tilsyn og kontrol gælder arbejder, der ikke betales efter de almindelige regler for lagets udgifter, men helt eller delvis af enkelte interessenter, udredes udgifterne ved tilsynet og kontrol dog på samme måde som de øvrige udgifter ved det pågældende arbejde, idet udgifterne dog forskudsvis udredes af laget.

Amtsrådet fastsætter honorar, dagpenge og befordringsgodtgørelse for de af amtsrådet udnævnte bestyrelsesmedlemmer og bestemmer, for hvilket årsmål disse skal virke. Generalforsamlingen fastsætter honorar for de øvrige medlemmer, herunder formandens honorar.

§ 7.

Administration.

Indenfor laget selv styres dets anliggender af generalforsamlingen og af en bestyrelse, som varetager de daglige forretninger ved driften og vedligeholdelsen af lagets anlæg og udadtil repræsenterer laget.

Bestyrelsen drager omsorg for, at hele anlægget til enhver tid svarer til sit formål. Vedligeholdelsen af lagets anlæg skal derfor ikke indskrænkes til en blot bevarelse af de bestående anlæg, men skal også gå ud på efterhånden på tidssvarende måde at forny og styrke disse, så at såvel de

årlige driftsudgifter som vedligeholdelsesudgifterne bliver så lidt byrdefulde som muligt for lagets medlemmer.

Såfremt der sker skade på lagets anlæg, påhviler det bestyrelsen snarest muligt at få skaderne udbedret på bedste måde.

Ved vedtagelse med kvalificeret majoritet, jfr. vedtægtens § 9, på en beslutningsdygtig generalforsamling, jfr. vedtægtens § 8, kan der træffes bestemmelse om ændringer i vedtægtens administrative bestemmelser, jfr. vandløbslovens § 12, stk. 1d, idet sådanne beslutninger dog for at få gyldighed skal godkendes af amtsrådet. Når amtsrådets godkendelse er indhentet, foranlediger bestyrelsen vedtægtsændringen tinglyst. Amtsrådet kan pålægge bestyrelsen at indbringe spørgsmålet om ændringen for en vandløbsret. Bestemmelse og andre ændringer i vedtægten kan kun træffes af amtsrådet i henhold til beslutning af vandløbsretten.

§ 8.

Generalforsamlingen.

Generalforsamlingen omfatter samtlige ejere af de under laget hørende ejendomme.

I hvert års maj-juni måned afholdes ordinær generalforsamling, hvis dagsorden skal omfatte godkendelse af det foregående års regnskab, forelæggelse af budget for det kommende år og valg af bestyrelsesmedlem og stedfortræder.

Den ordinære generalforsamling indvarsles med 14 dages varsel efter bekendtgørelse på en af en tidligere generalforsamling vedtaget måde.

Ekstraordinær generalforsamling kan indvarsles med mindst 7 dages varsel ved anbefalet brev til hvert medlem.

Dagsorden for generalforsamlingen skal meddeles ved indvarslingen.

Ekstraordinær generalforsamling kan indkaldes af bestyrelsen og skal indkaldes, når interessenter repræsenterende mindst $1/3$ af det samlede med tillægsstemmer, jfr. vedtægtens § 9, supplerede stemmetal kræver det.

Den ordinære generalforsamling er altid beslutningsdygtig. En ekstraordinær generalforsamling er kun beslutningsdygtig, hvis mindst halvdelen af det samlede med tillægsstemmer, jfr. vedtægtens § 9, supplerede stemmetal er repræsenteret; er dette ikke tilfældet, skal generalforsamlingen indvarsles på ny med lovlig frist, og denne anden generalforsamling er altid beslutningsdygtig.

§ 9.

Beslutninger på generalforsamlinger.

Ved beslutninger på generalforsamlingen har hver interesseret kun een stemme. Beslutninger på generalforsamlingen vedtages med simpelt flertal, dog kræves der ved spørgsmål om ændringer i vedtægten og om ophævelse af landv. - laget, jfr. § 7 og § 13, en vedtagelse med et flertal på $2/3$ af de

på mødet repræsenterede medlemmer efter deres vedligeholdelsesparter.

§ 10.

Bestyrelsen.

Bestyrelsen består af 5 medlemmer, hvoraf 2 vælges af amtsrådet og 3 for 3 år ad gangen vælges af generalforsamlingen.

For de af generalforsamlingen valgte bestyrelsesmedlemmer vælges der desuden personlige stedfortrædere.

Hvert år afgår efter tur eet af de af generalforsamlingen valgte bestyrelsesmedlemmer samt vedkommende stedfortræder. Afgangen de to første år afgøres ved lodtrækning. Genvalg er tilladt.

Bestyrelsen skal stille forslag om valg af nyt medlem og stedfortræder.

Bestyrelsen vælger selv sin formand og fordeler arbejdet blandt sine medlemmer.

Bestyrelsen fører en af amtsrådet autoriseret protokol over forhandlingerne på bestyrelsesmøder og generalforsamlinger.

Bestyrelsen er beslutningsdygtig, når 3 medlemmer er til stede. Beslutninger vedtages ved simpelt flertal, idet formandens stemme gør udslaget i tilfælde af stemmelighed.

Alle lagets interessenter er valgbare som medlemmer af bestyrelsen og pligtige at modtage valg, medmindre sygdom, bortrejse eller anden af bestyrelsen godkendt grund forhindrer varetagelse af hvervet. Medlemmer af bestyrelsen er berettiget til at undslå sig for at modtage valg i een periode efter udlobet af hver tjenesteperiode.

I tilfælde af varigt forfald for et af bestyrelsesmedlemmerne suppleres bestyrelsen med vedkommende stedfortræder.

§ 11.

Lagets regnskab og opkrævning af bidrag.

Lagets regnskabsår løber fra 1. april til 31. marts, og dets regnskab føres på en særlig post i Haderslev amtsråds regnskab.

Inden 1. oktober hvert år indsender lagets bestyrelse udgiftsbudgettet for det kommende år til amtsrådet. Udgiftsbudgettet bør indeholde driftsudgifter, renter og afdrag på lån m. v.

Haderslev amtsråd træffer på grundlag af budgettet og regnskabet beslutning om, hvor stort bidrag, der skal opkræves hos interessenterne i det kommende regnskabsår. Opkrævningen af disse bidrag sker gennem amtstuen i hvert års april og oktober terminer og indgår i amtsfondens regnskab og dennes revision.

For opkrævning af interessenternes bidrag til laget haves samme fortrinsret som for de på faste ejendomme hvilende, kommunale skatter.

Lån kan ikke optages uden amtsrådets samtykke.

§ 12.

Midlertidig bestyrelse.

I tilfælde af tvist mellem bestyrelsen og generalforsamlingen har de af generalforsamlingen valgte bestyrelsesmedlemmer og disses stedfortrædere ret til at nedlægge deres hverv, men de skal virke, til en ny bestyrelse er valgt på lovlig måde. Sker dette ikke i løbet af 6 uger, er amtsrådet berettiget til at udnævne en midlertidig bestyrelse på 3 medlemmer, der ikke behøver at være medlemmer af laget. Amtsrådet bestemmer, hvem der skal være formand, og hvorledes den midlertidige bestyrelse skal lønnes af laget.

Uoverensstemmelser mellem amtsrådet og lagets bestyrelse eller generalforsamling indankes for landbrugsministeriet, hvis afgørelse er bindende for begge parter.

§ 13.

Ophævelse af laget.

Hvis en generalforsamling eller en af amtsrådet midlertidig valgt bestyrelse beslutter lagets ophævelse, skal spørgsmålet herom forelægges landbrugsministeren, der kan indbringe spørgsmålet til afgørelse for vandløbsretten.

Hvis vandløbsretten beslutter, at ophævelsen skal fremmes, gennemføres likvidationen af bestyrelsen.

Samtlige medlemmer af laget hæfter i forhold til deres partsantal for alle lagets forpligtelser, derunder de af amtsrådet fastsatte honorarer for den midlertidige bestyrelse og udgifterne til vandløbsretten.

For lånet til statskassen hæfter ethvert medlem i forhold til vedkommendes restgæld af lånet.

§ 14.

Tinglysning.

Denne vedtaget tinglyses som servitutstiftende på alle de af lagets anlæg berørte ejendomme og som hæftelse på alle de i den i vedtægtens § 5 omhandlede fortegnelse anførte bidragspligtige ejendomme med prioritet forud for tidligere forhæftelser af privatretslig oprindelse.

Det påhviler bestyrelsen at tilstille dommeren og amtslandinspektøren i Haderslev bekræftede genparter af vedtægten med en vedhæftet partsfordeling for de bidragspligtige ejendomme.

Påtaleberettiget med hensyn til de servitutmæssige byrder er lagets bestyrelse, amtsrådet og landbrugsministeriet i forening eller hver for sig.

I tilfælde af lagets ophævelse vil noteringen i tingbogen være at slette på amtsrådets begæring, når bestyrelsen overfor amtsrådet dokumenterer, at landvindingslaget har opfyldt sine økonomiske forpligtelser.

Ved tinglysning af nærværende vedtægt slettes den tidligere tinglysning af den foreløbige vedtægt for Slivso "Vest".

Således endelig stadfæstet af Afvandingskommissionen for Haderslev amtsrådsreds i møde den 6, marts 1969 efter indhentet erklæring fra Haderslev amtsråd.

Afvandingskommissionen for Haderslev amtsrådsreds.

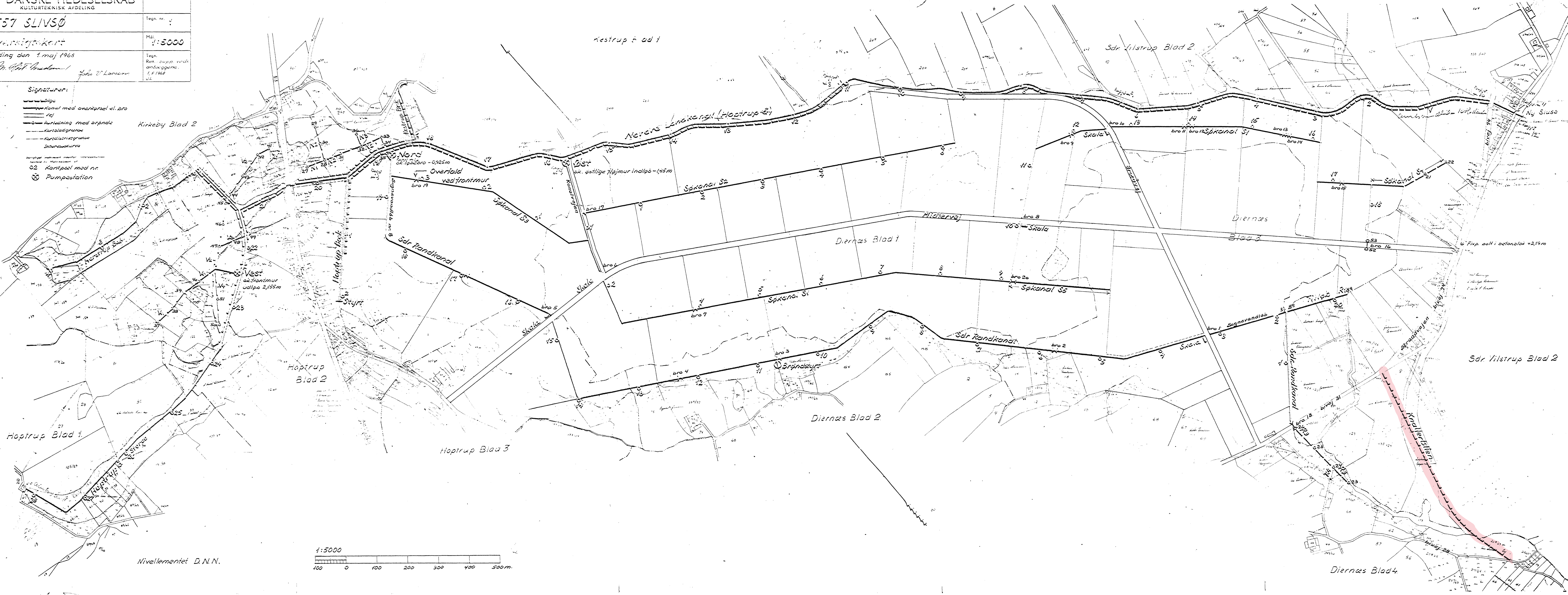
Afskriftens rigtighed bekræftes.

P. K. V.

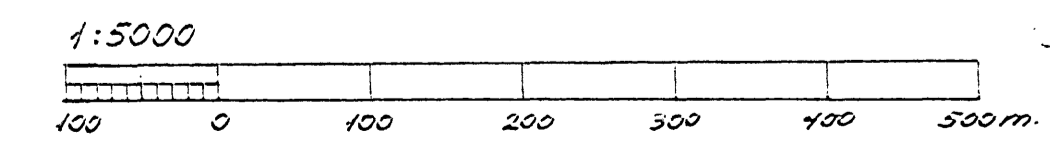
John - Inerm
formand.

DET DANSKE HEDESELSKAB KULTURTEKNISK AFDELING	Bilag
1557 SLIVSØ	Tegn. nr. 2
Overblikskort	Mål. 1:5000
Kølding den 1. maj 1968	Tegn. Ret. sup. vedr. arkivsgene. 1.5.1968 J.L.
M. H. P. Andersen / J. O. Larsen	

- Signaturer:
- Digte
 - Kanal med overblik el. are
 - Vej
 - Anlægning med arende
 - Kartbladgrænse
 - Nordstrømgrænse
 - Intersektions
 - Kartpæl med nr.
 - Pumpestation



Nivellementet D.N.N.



Justitsministeriets genpartipapir. Til lejekontrakter, servituddokumenter o.l., fortsættelse af dokumenter, fortegnelse over pantsatte genstande o.l. (vedr. fast ejendom).

Mtr. nr., ejerlav, sogn:
(i København kvarter)
eller (i de sønderjydske lands-
dele) bd. og bl. i tingbogen,
art. nr., ejerlav, sogn.

Stempel: kr. øre

Akt: Skab nr.
(udfyldes af dommerkontoret)

Gade og hus nr.:

Anmelder:

Art. nr. 1,
Hoptrup m. fl.

M. Schmidt, ingeniør,
Haderslev.

Under henvisning til den under 21. 5. 1969 begærede tinglyste vedtægt bedes nedenstående anlægskronebeløb tinglyst på nedenfor anførte ejendomme:

Art. nr. 15,	Hoptrup, Hoptrup sogn,	for et beløb af	1586 kr.
" " 1,	" " " " " "	" "	650 "
" " 3, 113,	" " " " " "	" "	1586 "
" " 6,	" " " " " "	" "	572 "
" " 34,	" " " " " "	" "	3107 "
" " 6, Kirkeby,	" " " " " "	" "	390 "
" " 2,	" " " " " "	" "	1482 "
" " 46, 92	" " " " " "	" "	13195 "
" " 52,	" " " " " "	" "	1742 "
" " 48,	" " " " " "	" "	650 "
" " 57,	" " " " " "	" "	338 "
" " 1 fl. " og	" " " " " "	" "	<u>20956 "</u>
" " 63 <i>Manstrup.</i>			46254 kr.

Haderslev, den 18. juni 1969

M. Schmidt

Statens tilsynsførende

Justitsministeriets genpartipapir. Til lejekontrakter, serviturdokumenter o.l., fortsættelse af dokumenter, fortegnelse over pantsatte genstande o.l. (vedr. fast ejendom)

Mtr. nr., ejerlav, sogn:
(i København kvarter)
eller (i de sønderjydske landsdele) bd. og bl. i tingbogen,
art. nr., ejerlav, sogn.

Stempel: kr.

Akt: Skab nr.
(udfyldes af dommerkontoret)

4/1 Hoptrup

Gade og hus nr.:

Matr. nr. 8 m. fl.,
Kastrup ejerlav, Hoptrup sogn,
Haderslev kommune.

Anmelder:

Amtsvandløbsvæsenet,
6200 Åbenrå.

Vedrørende kendelse af 6. 3. 1969 i landvindings sagen Slivso samt vedtaget for samme, tinglyst den 21. 5. 1969 og senere.

Efter stedefunden udstykning af arealet, matr. nr. 226, Kastrup ejerlav, renseanlægget i Hoptrup, meddeles herved samtykke til følgende ændringer af den tinglyste forpligtelse:

Anlæggsgælden.

	Parter	Oprindelig kr.	ændres til	oprindelig kr.
Matr. nr. 8, Kastrup	646	23.681,77	604	22.141,62
" " 226, "	0	0	42	1.539,65
	<u>646</u>	<u>23.681,77</u>	<u>646</u>	<u>23.681,27</u>

Drift og vedligeholdelse.

Matr. nr. 8, Kastrup, 646/26760 ændres til 604/26760
" " 226, " 0/26760 " " 42/26760.

Åbenrå, den 21 oktober 1975.

Amtsvandløbsvæsenet:

P. l. v.

[Handwritten signature]

Olav E. Jakobsen
formand.

Tinglysningskontoret,
6100 Haderslev.

Indført i dagbogen for retten i Haderslev
den 24. OKT 75 * 19138
Lyst.

f.s.a. drifts- og vedligeholdelses-
andele.

Ellehaug Hansen

Genpartens rigtighed bekræftes

Tinglysningskontoret i Haderslev d. u. s.

[Handwritten signature]

Stempel kr.

Akt: Skab nr.
(Udfyldes af dommerkontoret)



Anmelder:

Justitsministeriets genpartipapir

23 ny. Kirkeby
SØNDERJYLLANDS AMTSKOMMUNE

AFDELINGEN I TØNDER, JOMFRUSTIEN 2, 6270 TØNDER. TLF. 04-72 29 29 POSTGIRO 3 00 51 35
(Ejendomsnr.)

TEKNISK FORVALTNING
Gade og husnr.

VANDMILJØAFDELINGEN

Tinglysningskontoret
Gammelting 1
6100 Haderslev

J.nr.

8-72-4-6-2-87

Sagsbehandler

Jørgen Nicolaisen/abf

Dato

19. august 1987

Vedr. ejendommen matr. nr. 2
Kirkeby, Hoptrup, beliggende Hoptrup
Kirkeby 19, 6100 Haderslev.

Idet den på ejendommen matr. nr. 2 Kirkeby, Hoptrup
pr. 21. maj 1969 tinglyste anlægsgæld til Landvindingslaget
"Slivlø" er fuldt indfriet, begæres denne hermed afløst.

Med venlig hilsen

Jørgen Nicolaisen

JØGEN NICOLAISEN
Landinspektør
Vandmiljøafdelingen

INDFØRT I DAGBOGEN

20.08.87 12762

CIVILDOMMEREN HADERSLEV

~~LIST~~

Afløst som begæret

K. Krarup

ass.

Genpartens rigtighed bekræftes

K. Krarup

ass.

RETTELSESBILAG VEDR. DIGE- PUMPE- OG LANDVINDINGSLAG

Udfyldes af kommunen				Udfyldes af Laget/Amtsvandinspektoratet					Restgæld pr. 31/12		Bemærkninger	
Kortart	Identifikation			Matrikel				Lagets EDB-kode 9801-9899	Tekst på opkrævninger eller lagets navn	Antal 77 parter nuværende forhold		Pr. 31/12 1976 1977 fremtidigt forhold
	Komm. nr.	Vurd. dist.	Vurd. løbe-nr.	Ejerl. kode	Nr.	Bogst.	Parcel					
1	2-4	5-6	7-10	11-12	13-16	17-19	20-22	23-26				
				18	153 nu 89			3806	Diernæs Ferieby A/S	812,43	0	
				18	217			3806	" " "	0	143,37	
				18	219			3806	" " "	0	119,48	
				18	220			3806	" " "	0	167,26	
				18	221			3806	" " "	0	167,26	
				18	222			3806	" " "	0	71,69	71,68
				18	229			3806	" " "	0	47,79	
				18	255			3806	" " "	0	95,58	
										812,43	812,43	

<i>indsættes i aktens n/matr. i stoptrup.</i>												
<p style="margin-left: 400px;">Abenrå, den 15. 9. 1977.</p> <p style="margin-left: 400px;">Sønderjyllands amtsråd Teknisk forvaltning ANTON PETERSEN Amtshuset, 5200 Abenrå</p> <p style="margin-left: 400px;"><i>M. Schmidt</i></p>												
<p>H. P. MELDGAARDSEN HAKCIN Advokat, Auktoriseret 6100 HADERSLEV Tel. (04) 523500 - 61011070</p>												

Stempel kr.

Akt: Skab nr.
(Udfyldes af dommerkontoret)



2/1 Hoptrup m.fl.
SØNDERJYLLANDS AMTSKommUNE

AFDELINGEN I TØNDER, JOMFRUSTIEN 2, 6270 TØNDER. TLF. 04 72 29 29 POSTGIRO 3 00 51 35

(Ejerlejlighedsnr.)
TEKNISK FORVALTNING

MILJØ- OG VANDLØBSVÆSENET

Gade og husnr.

Anmelder:

Kopi til orientering:

Dommerkontoret i Haderslev
Tinglysningen
Gammelting 1
6100 Haderslev

Haderslev kommune
Ejendomsskattekontoret
Att: Birgit Jensen

Andelsbanken i Haderslev

J.nr.

Sagsbehandler

Dato

8-72-4-6-1-87

JN/pk

30. maj 1989

C-JN11.pk-

Vedr.: Kendelse af 6. marts 1969 tinglyst den 21. maj 1969 vedr.
landvindingslaget "Slivsø".

Efter indfrielse af det af statskassen ydede lån stort oprindelig kr. 46.254,- i landvindingssagen "Slivsø" til vestområdet anmodes dommeren hermed om at aflyse byrden for så vidt angår anlægsgælden på nedennævnte ejendomme:

Matr. nr.	Ejerlav	Beløb
1	Hoptrup	650,00 ✓
113,3	Hoptrup	1.586,00 ✓
6	Hoptrup	572,00 ✓
15	Hoptrup	1.586,00 ✓
1	Kirkeby	19.188,00 ✓
6	Kirkeby	390,00 ✓
34	Hoptrup	2.951,00 ✓
57	Kirkeby	338,00 ✓
46, 92 og 52	Kirkeby	14.937,00 ✓
48	Kirkeby	650,00 ✓
16	Kirkeby	78,00 ✓

Med venlig hilsen

Jørgen Nicolaisen

JØRGEN NICOLAISEN
Landinspektør
Vandlobsafdelingen

INDFØRT I DAGBOGEN

31.05.89. 008122

CIVILDOMMEREN I HADERSLEV
LYST

Aflyst *som bekræft.*

K. Krarup

o.ass.

Genpartens rigtighed bekræftes

K. Krarup

o.ass. *all.*

Matr.nr. 303 og 304
Kestrup, Hoptrup

Anmelder:

LANDINSPEKTØRERNE
Hvenegaard & Meklenborg A/S
Gåskærgade 30, Postboks 319
6100 Haderslev
tlf 74 52 45 44

J.nr. 005012 - sh

AFLYSNINGSBEGÆRING

Undertegnede, som er eneste påtaleberettiget i henhold til deklaration om Vedtægt for Landvindingslauget Slivsø m.v., der er tinglyst på matr.nr. 303 og 304 Kestrup, Hoptrup d. 21.05.1969 begærer hermed den nævnte deklaration aflyst på matr.nr. 303 og 304 Kestrup, Hoptrup.

SØNDERJYLLANDS AMT
MILJØMRÅDET
VANDLØBSAFDELINGEN
Jomfrustien 2

24/11-03.

Dato

H. Raagaard

(påtaleberettiget i henhold til deklaration om Vedtægt for Landvindingslauget Slivsø m.v.)

*** * ***
 * * *
 * * ***
 * * * Retten i Haderslev
 * *** *** Tinglysningsafdelingen

Påtegning på byrde

Vedrørende matr.nr. 303, Kestrup, Hoptrup

Ejendommejer: August Carstensen Kragh

Lyst første gang den: 21.05.1969 under nr. 926028

Senest ændret den : 24.11.2003 under nr. 36963

Aflyst af Tingbogen den 24.11.2003

Retten i Haderslev den 26.11.2003

Jeppe Arild Jensen

*** * ***
 * * *
 * * ***
 * * * Retten i Haderslev
 * *** *** Tinglysningssafdelingen

Påtegning på byrde

Vedrørende matr.nr. 304, Kestrup, Hoptrup

Ejendomsejer: August Carstensen Kragh

Lyst første gang den: 21.05.1969 under nr. 926028

Senest ændret den : 24.11.2003 under nr. 36964

Aflyst af Tingbogen den 24.11.2003

Retten i Haderslev den 26.11.2003

Jeppe Arild Jensen

Akt: Skab nr.

(udfyldes af dommerkontoret)

Anmelder:

LANDINSPEKTØRERNE
Hvenegaard & Meklenborg A/S
Gåskærgade 30, Postboks 319
6100 Haderslev
tlf 74 52 45 44


Matr.nr. 427
Hoptrup ejerlav, Hoptrup og
Matr.nr. 41
Skovby, Vedsted

J.nr. 055109 - sh
055159 - sh

AFLYSNINGSBEGÆRING

Undertegnede, som er eneste påtaleberettiget i henhold til deklaration om Vedtægt for Landvindingslauget Slivsø m.v., der er tinglyst på matr.nr. 427 Hoptrup ejerlav, Hoptrup og matr. nr. 41 Skovby, Vedsted d. 21.05.1969 begærer hermed den nævnte deklaration afløst på matr.nr. 427 Hoptrup ejerlav, Hoptrup og matr. nr. 41 Skovby, Vedsted

12/12-05



Dato

(påtaleberettiget i henhold til deklaration om Vedtægt for Landvindingslauget Slivsø m.v.)

OLE OTTØSEN
Geolog
Vandløbsafdelingen

At denne kort-genpart er nøjagtig genpart af det originale kort vedrørende ejendommen(e)

matr.nr.

attesteres herved.

20

d.

Navn

Justitsministeriets genpartepapir. Til kort.

*** * ***
* * *
* * ***
* * * Retten i Haderslev
* *** *** Tinglysningssafdelingen

Påtegning på byrde

Vedrørende matr.nr. 13 m.fl., Hoptrup Ejerlav, Hoptrup

Ejendomsejer: Kim Toft Kragh

Lyst første gang den: 21.05.1969 under nr. 925747

Senest ændret den : 19.12.2005 under nr. 37138

Aflyst som begært

Retten i Haderslev den 04.01.2006

Connie Elisabeth Jacobsen

Akt: Skab nr.

(udfyldes af dommerkantoret)

Anmelder:

LANDINSPEKTØRERNE
 Hvenegaard A/S
 Gåskærgade 30, Postboks 319
 6100 Haderslev
 tlf 74 52 45 44

Matr.nr.13a
 Hoptrup ejerlav, Hoptrup

J.nr.

015019 - sh

AFLYSNINGSBEGÆRING

Undertegnede, som er eneste påtaleberettiget i henhold til deklaration om Vedtægt for Landvindingslauget Slivsø m.v., der er tinglyst på matr.nr. 13a Hoptrup ejerlav, Hoptrup d. 21.05.1969 begærer hermed den nævnte deklaration aflyst på matr.nr. 13a Hoptrup ejerlav, Hoptrup.

13.03.06

Dato

Susanne H. Petersen

(påtaleberettiget i henhold til deklaration om Vedtægt for Landvindingslauget Slivsø m.v.)

At denne kort-genpart er nøjagtig genpart af det originale kort vedrørende ejendommen(e)

matr.nr.

attesteres herved.

d.

20

Navn

*** * ***
* * *
* * ***
* * * Retten i Haderslev
* *** *** Tinglysningssafdelingen

Påtegning på byrde

Vedrørende matr.nr. 13 A, Hoptrup Ejerlav, Hoptrup

Ejendomsejer: Kim Toft Kragh

Lyst første gang den: 21.05.1969 under nr. 925747

Senest ændret den : 17.03.2006 under nr. 6682

Aflyst af Tingbogen den 17.03.2006

Retten i Haderslev den 05.04.2006

Hanne L. Nielsen, tlf.73523808

Akt: Skab nr.

Anmelder: (udfyldes af dommerkontoret)

Matr.nr. 72
Sdr. Vilstrup, Vilstrup

LANDINSPEKTØRERNE
Hvenegaard A/S
Gåskærgade 30, Postboks 319
6100 Haderslev
tlf 74 52 45 44

J.nr. 065005

AFLYSNINGSBEGÆRING

Undertegnede, som er eneste påtaleberettiget i henhold til deklaration om Vedtægt for Landvindingslauget Slivsø m.v., der er tinglyst på matr.nr. 72 Sdr. Vilstrup, Vilstrup d. 21.05.1969 begærer hermed den nævnte deklaration afløst på matr.nr. 72 Sdr. Vilstrup, Vilstrup

9.6.2006
Dato

Susanne H. Petersen
(påtaleberettiget i henhold til deklaration om Vedtægt for Landvindingslauget Slivsø m.v.)

At denne kort-genpart er nøjagtig genpart af det originale kort vedrørende ejendommen(e)

matr.nr.

attesteres herved.

d. 20

Navn

*** * ***
* * *
* * ***
* * * Retten i Haderslev
* *** *** Tinglysningssafdelingen

Side: 2

Akt.nr.:
X

Påtegning på byrde
Vedrørende matr.nr. 72 m.fl., Sdr. Vilstrup, Vilstrup
Ejendomsejer: Erna Marie Juhl
Lyst første gang den: 21.05.1969 under nr. 934247
Senest ændret den : 16.06.2006 under nr. 12818

Aflyst af Tingbogen den 16.06.2006

Retten i Haderslev den 26.06.2006

Karen Krarup, tlf. 73523807

Akt: Skab nr.

Anmelder: (udfyldes af dommerkoret)

Matr.nr. 16b, 737b og 785 b
Sdr. Vilstrup, Vilstrup

LANDINSPEKTØRERNE
Hvenegaard A/S
Gåskærgade 30, Postboks 319
6100 Haderslev
tlf 74 52 45 44

J.nr. 0065052

AFLYSNINGSBEGÆRING

Undertegnede, som er eneste påtaleberettiget i henhold til deklARATIONER om Vedtægt for Landvindingslauget Slivsø m.v., der er tinglyst på matr.nr. 16b, 737b og 785 b Sdr. Vilstrup, Vilstrup d. 21.05.1969 under nr. 5480 og 934224) begærer hermed den nævnte deklARATION aflyst på matr.nr. 16b, 737b og 785 b Sdr. Vilstrup, Vilstrup

9. 6. 2006

Dato

Susanne H. Petersen

(påtaleberettiget i henhold til deklARATION om Vedtægt for Landvindingslauget Slivsø m.v.)

At denne kort-genpart er nøjagtig genpart af det originale kort vedrørende ejendommen(e)

mtr.nr.

attesteres herved.

d.

20

Navn

Justitsministeriets genpartspapir. Til kort.

*** * ***

* * *

* * ***

* * * Retten i Haderslev

* *** *** Tinglysningssafdelingen

Side: 2

Akt.nr.:

X

Påtegning på byrde

Vedrørende matr.nr. 18 m.fl., Sdr. Vilstrup, Vilstrup

Ejendommejer: Gerardus Johannes Maria Pelgrøm m.fl.

Lyst første gang den: 21.05.1969 under nr. 5480

Senest ændret den : 16.06.2006 under nr. 12841

Aflyst af Tingbogen den 16.06.2006

Retten i Haderslev den 26.06.2006

Karen Krarup, tlf. 73523807

Akt: Skab nr.

Anmelder: (udfyldes af dommerkontoret)

LANDINSPEKTØRERNE
Hvenegaard A/S
Gåskærgade 30, Postboks 319
6100 Haderslev
tlf 74 52 45 44

Matr.nr. 7
Kestrup, Hoptrup

J.nr. 055225

AFLYSNINGSBEGÆRING

Undertegnede, som er eneste påtaleberettiget i henhold til deklaration om Vedtægt for Landvindingslauget Slivsø m.v., der er tinglyst på matr.nr. 7 Kestrup, Hoptrup d. 21.05.1969 begærer hermed den nævnte deklaration afløst på matr.nr. 7 Kestrup, Hoptrup

9.6.2006

Susanne A. Petersen

Dato

(påtaleberettiget i henhold til deklaration om Vedtægt for Landvindingslauget Slivsø m.v.)

Navn

20

d.

attesteres herved.

mtr.nr.

Justitsministeriets genpartpapir. Til kort.

At denne kort-genpart er nøjagtig genpart af det originale kort vedrørende ejendommen(e)

*** * ***
 * * *
 * * ***
 * * * Retten i Haderslev
 * *** *** Tinglysningssafdelingen

Påtegning på byrde

Vedrørende matr.nr. 7 m.fl., Kestrup, Hoptrup

Ejendomsejer: Johannes Kragh Carlsen

Lyst første gang den: 21.05.1969 under nr. 925982

Senest ændret den : 16.06.2006 under nr. 12848

Aflyst fsv angår matr 7 Kestrup

Retten i Haderslev den 26.06.2006

Karen Krarup, tlf. 73523807