

KREDS AF BORGERE /

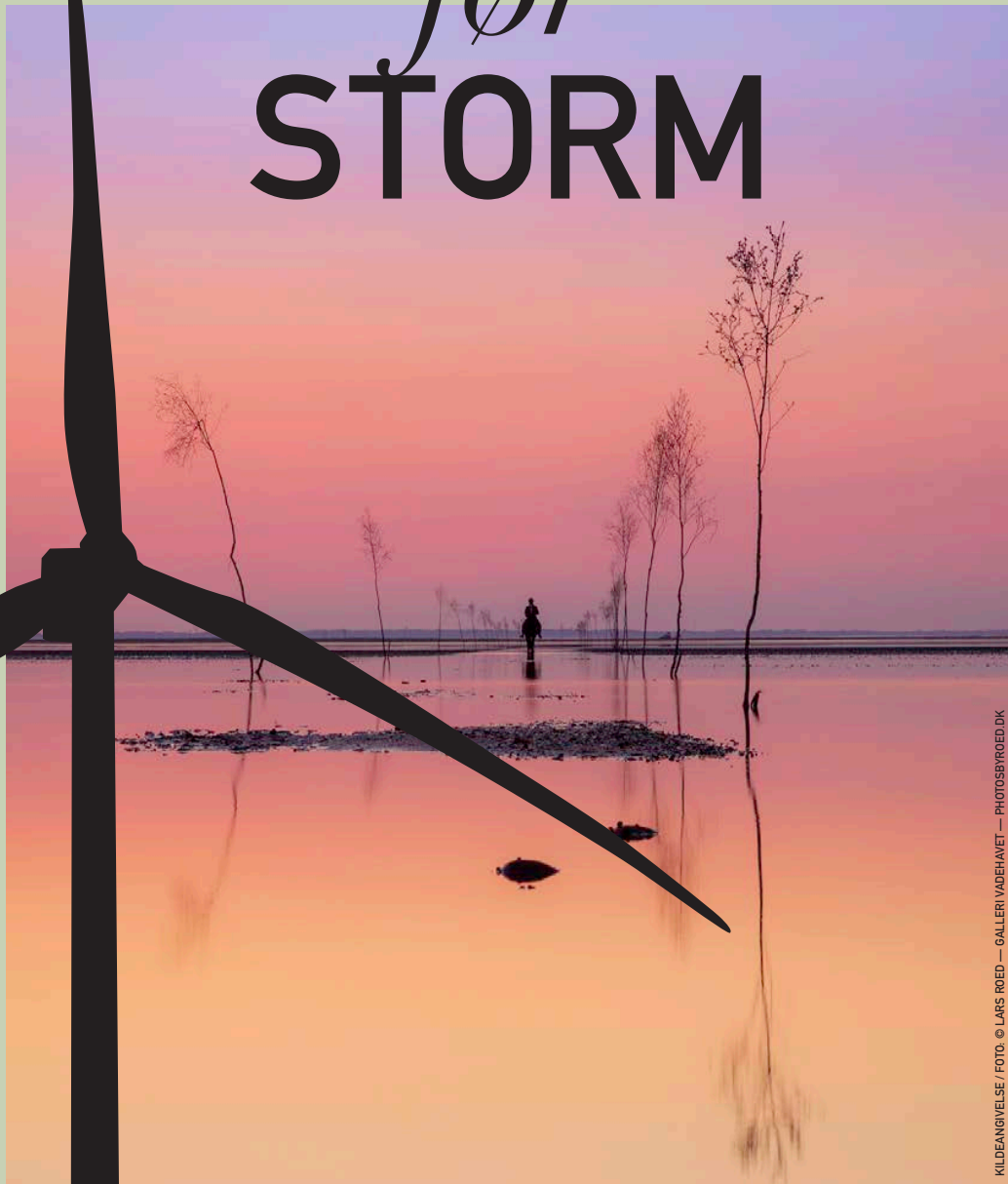
TØNDER & ESBJERG KOMMUNE

DEPUTATION — FORETRÆDE FOR:

FOLKETINGETS KLIMA-, ENERGI- OG FORSYNINGSUDVALG

D. 13.04.2023, KL. 15.15 / VÆR. 2-080

STILHED *for* STORM



KILDEANGIVELSE / FOTO: © LARS ROED — GALLERI VADEHAVET — PHOTOSBYROED.DK

NEJ TAK!

NATIONAL SCREENING FOR ET TREDJE TESTCENTER
FOR PROTOTYPE VINDMØLLER OG TESTPLADSER FOR
SERIE-0-VINDMØLLER LANGS VADEHAVET,
VED NATIONAL PARK VADEHAVET OG UNESCO'S VERDENSARV

BAGGRUND OG INDLEDNING

SCREENING AF OMRÅDER FOR ET TREDJE, NATIONALT TESTCENTER FOR VINDMØLLER MV.	4-5
BIODIVERSITET	6-7
DEN UKRÆNKELIGE NATUR	8-11
TURISME & MENNESKER	12-15
FORURENING & KORT	16-21

Aftale mellem regeringen (Socialdemokratiet), Venstre, Dansk Folkeparti, Radikale Venstre, Socialistisk Folkeparti, Det Konservative Folkeparti og Liberal Alliance om:

Screening af mindre områder for et tredje, nationalt testcenter for vindmøller mv.

af 1. september 2022

Udmøntning af delelementer i aftale om *Udmøntning af delelementer i aftale om Gode rammevilkår for forsøgsmøller af 15. december 2021 af 17. juni 2022*

Indledning

Som led i udmøntningen af aftale om *Udmøntning af delelementer i aftale om Gode rammevilkår for forsøgsmøller af 15. december 2021* indgået af regeringen og V, DF, RV, SF, K og LA den 17. juni 2022 har Bolig- og Planstyrelsen sammen med vindbranchen m.fl. identificeret områder med plads til færre vindmøller, f.eks. 3-4 møller, som potentielt er egnet til placering af et tredje, nationalt testcenter for vindmøller og egnede områder til test af serie-0-vindmøller.

Områder med plads til færre vindmøller

Vindbranchen (Green Power Denmark, Vestas og Siemens Gamesa) og Danmarks Tekniske Universitet (DTU) har identificeret tre potentielt egnede områder med plads til færre vindmøller, f.eks. 3-4 møller:

- Område F i Tønder Kommune
- Område G i Jammerbugt Kommune
- Område H i Jammerbugt Kommune

Testcenterkredsen er enige om, at område F, G og H skal indgå i den målrettede screening for et tredje testcenter og egnede områder til test af serie-0-vindmøller sammen med områderne A, B og E således, at testcenterkredsen kan tage stilling til, om de i alt op til 8 testpladser skal etableres i ét eller flere områder.

Når resultatet af den målrettede screening foreligger, forventeligt i 4. kvartal 2022, vil parterne tage stilling til mulighederne for at etablere ét eller flere nye, nationale testcentre og til mulighederne for udpegning af egnede arealer til opstilling af serie-0-møller uden for testcentrene.

Bilag 1: Områder, der indgår i den målrettede screening for et tredje testcenter og egnede områder til test af serie-0-vindmøller






**“Hvem kan stiltiende acceptere,
at Danmarks vigtigste bidrag
til verdens natur ødelægges,
når vi samtidig står midt i en national
og global biodiversitetskrise?”**

**Det er på tide at naturen
og miljøet får en chance!**

NEJ TAK TIL ET TREDJE TESTCENTER FOR VINDMØLLER LANGS VADEHAVET
KREDS AF BORGERE /
TØNDER & ESBJERG KOMMUNE



Verdensarv Vadehavet
er enestående,
universelt og
værdifuldt

DEN UKRÆNKELIGE NATUR

Uspoleret natur i verdensklasse

UNESCO Verdensarv Vadehavet.

Nationalpark Vadehavet.

Natura 2000 & Ramsar-områder.

Natur- og vildreservat Vadehavet.

Det Trilaterale Vadehavssamarbejde.

Et af verdens mest produktive økosystemer.

Stor diversitet i plante- og dyreliv.

Beskyttede naturtyper.

Vigtige yngle- og rasteområder for dyr.

Et af Danmarks allervigtigste områder

for 12-15 millioner trækfugle.

Sort sol.

1000 års kultur, kulturarv og kulturlandskab.

Velbevarede landsbymiljøer.

Velvære og livskvalitet for natur, dyr og mennesker.

Dark Sky.

Ingen lysforurening.

Ingen støjforurening.

Ingen visuel forurening.

INFO & FACTS

Vi har et fælles ansvar at passe på naturen

UNESCOS VERDEN SARV

I 2009 erklærede UNESCO Vadehavet, verdens største, sammenhængende tidevandsområde, med global betydning for dyre- og planteliv, for verdensarv. Det er det eneste sted i verden, hvor der findes en så omfattende, alsidig og dynamisk kyststribe, der konstant formes af vinden og tidevandet. UNESCO's udpegning af den danske del af Vadehavet som verdensnaturarv er en global anerkendelse af det arbejde, som i årtier er blevet gjort for at beskytte området, og det betyder flere fordele og muligheder for regionen. Den danske del af Vadehavet er på UNESCO's liste over verdensarv – i selskab med Egyptens pyramider og Grand Canyon i USA.

NATIONALPARK VADEHAVET

Nationalpark Vadehavet er internationalt kendt som et enestående marsk-, geest- og tidevandsområde med værdier i verdensklasse. Nationalparken benyttes, beskyttes og udvikles i et bæredygtigt samspil mellem natur og mennesker. Nationalpark Vadehavet er dansk natur i verdensklasse. Her findes et spektakulært dyreliv, og områdets betydning rækker langt ud over Danmarks grænser. Nationalparken passer på Vadehavets mange værdier og gør det lettere for dig at opleve dem. En dansk nationalpark skal indeholde noget af den mest unikke og særprægede danske natur – og det kan være både til lands og til vands. Nationalparken bliver skabt i et tæt samspil mellem parkens bestyrelse, Miljøministeriet, kommuner, lokalsamfundet og organisationer. Frivillige aftaler er vejen frem. En dansk nationalpark omfatter nogle af Danmarks mest enestående og værdifulde naturområder og landskaber. Områder, som både betyder noget for os danskere, men som også har og vil få international opmærksomhed og betydning.

DET TRILATERALE VADEHAVSSAMARBEJDE

Danmark, Tyskland og Holland har siden 1978 samarbejdet om at beskytte Vadehavet som ét sammenhængende økosystem. Det bærende princip for det trilaterale samarbejde for beskyttelse af Vadehavet, forkortet Det Trilaterale Vadehavssamarbejde (TWSC), er *”så vidt muligt at opnå et naturligt og bæredygtigt økosystem, hvor de naturlige processer forløber uforstyrret.”* Samarbejdet er baseret på en ”Fælleserklæring om beskyttelse af Vadehavet”, som første gang blev underskrevet i 1982 og sidst opdateret 2010. Fælleserklæringen er en hensigtserklæring som beskriver samarbejdets mål og samarbejdsområder såvel som dets institutionelle og finansielle struktur. I gennem de sidste fire årtier har samarbejdet fremmet samarbejde og udveksling mellem partnere fra det politiske niveau, naturbeskyttelse, videnskab og forvaltning samt lokale interessenter. De repræsenterer i samlet set en enorm mængde viden og erfaring. Dette grænseoverskridende samarbejde med udgangspunkt i økosystemet er en forudsætning for udpegningen af Vadehavet som Verdensarv.

NATURA 2000

Natura 2000 består af et netværk af beskyttede naturområder i EU. Formålet er at sikre Europas mest værdifulde og truede planter og dyr samt naturtyper. Områderne skal bevare og beskytte naturtyper og vilde dyre- og plantearter, som er sjældne, truede eller karakteristiske for EU-landene.

HABITATOMRÅDER

Danmark har 269 habitatområder. Hvert område er udpeget dels for at beskytte dels for at genoprette en gunstig bevaringsstatus for bestemte naturtyper og arter af dyr og planter. Habitatområderne skal bl.a. beskytte naturtyper, der er i fare for at forsvinde i deres naturlige udbredelsesområde og dyre- og plantearter, der er truede, sårbare eller sjældne. Habitatområderne er udpeget på grundlag af EU's Habitatdirektiv.

FUGLEBESKYTTELSESOMRÅDER

Danmark har 125 fuglebeskyttelsesområder. Formålet med fuglebeskyttelsesområderne er at opretholde og sikre levesteder, der er blevet forringet eller er direkte truede. Hvert område er udpeget for at beskytte bestemte fuglearter, der enten er sjældne, truede eller følsomme over for ændringer af levesteder - eller som regelmæssigt gæster Danmark for at fælde fjer, raste under træk eller overvintre. Især mange vandfugle er beskyttet, og derfor ligger mange fuglebeskyttelsesområder på havet, tæt på kysten eller i strandenge. Fuglebeskyttelsesområderne er udpeget på grundlag af EU's fuglebeskyttelsesdirektiv

RAMSAROMRÅDER

Danmark har 28 ramsarområder, der er vådområder med særlig betydning for fugle. Formålet med ramsarområderne er at beskytte vådområder, der har international betydning som levested for vandfugle. Samtidig nyder en lang række andre planter og dyr godt af beskyttelsen. Hovedparten af de danske ramsarområder er lavvandede dele af de indre danske farvande. Alle danske ramsarområder indgår i netværket af fuglebeskyttelsesområder, og indgår derfor også i Natura 2000. Ramsarområderne er udpeget på grundlag af Ramsarkonventionen.

RAMSAR-KONVENTIONEN

Konventionen beskytter vådområder, der har international betydning for vandfugle.

BONN-KONVENTIONEN

Konventionen beskytter dyr, der trækker over landegrænserne.

BERN-KONVENTIONEN

Konvention om beskyttelse af Europas vilde dyr og planter og deres naturlige levesteder.

THE INTERNATIONAL DARK-SKY ASSOCIATION (IDA)

Samarbejdet om Dark Sky i Vadehavsområdet. Nattemørket er en af de allervigtigste værdier i det hollandske, tyske og danske Vadehavsområde.

TURISME & MENNESKER

Vi ønsker beskyttet og intakt natur

91%

af turisterne i vadehavsområdet er det af afgørende betydning, at naturen er beskyttet!



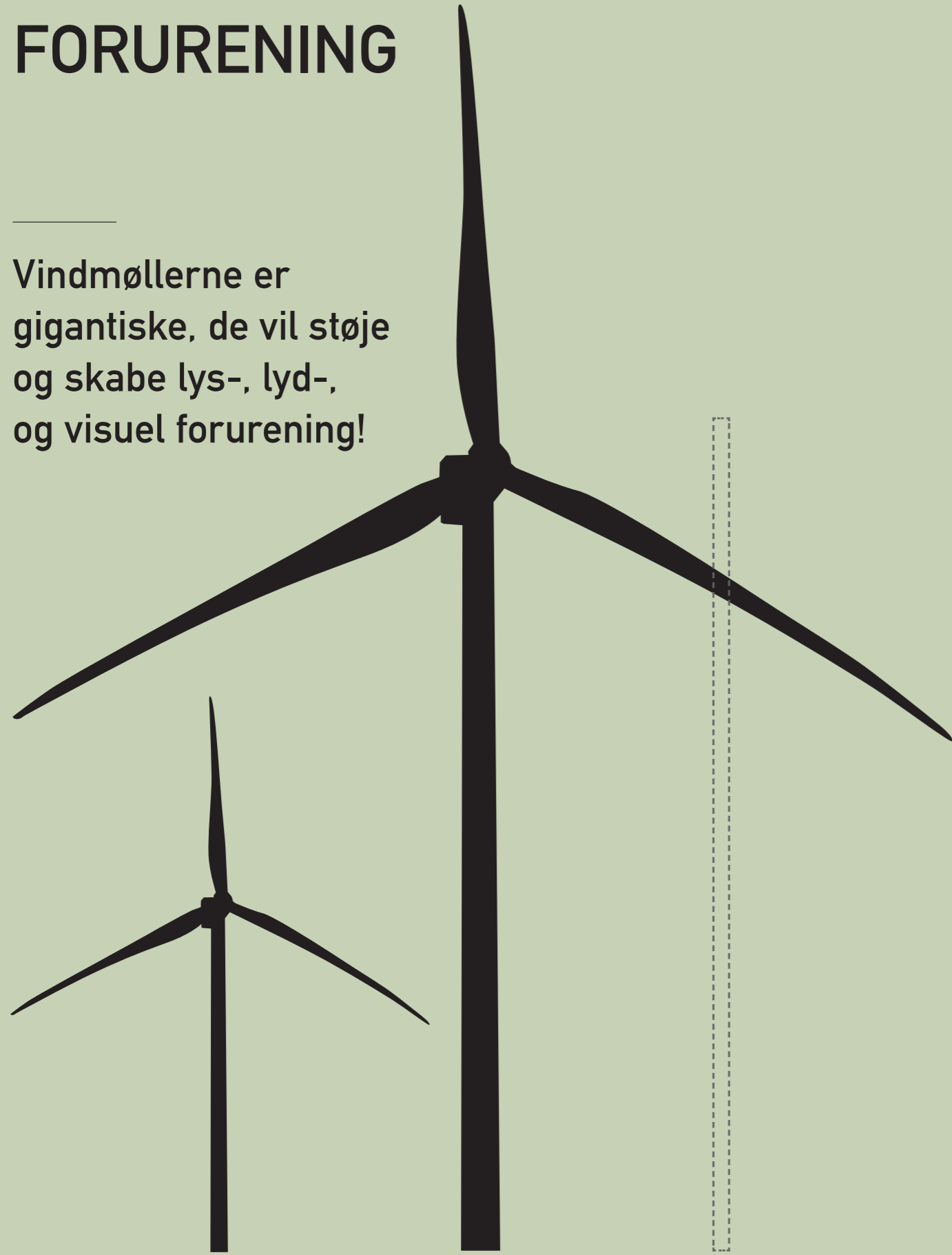
**Vi som borgere tager
ansvar for de naturområder,
I har udpeget.**

**Det synes vi også,
at I skal gøre!**

NEJ TAK TIL ET TREDJE TESTCENTER FOR VINDMØLLER LANGS VADEHAVET
KREDS AF BORGERE /
TØNDER & ESBJERG KOMMUNE

FORURENING

Vindmøllerne er gigantiske, de vil støje og skabe lys-, lyd-, og visuel forurening!



VINDMØLLE I MÅDE
VED ESBJERG
200 METER

VINDMØLLER I PLANLAGTE
TESTCENTRE
450 METER

TÅRN MED ADVARSELSLYS
300 METER



RIBE DOMKIRKE
50 METER



RUNDETÅRN
42 METER



TØNDER VANDTÅRN
40 METER



MARSK TOWER
25 METER



BOLIG
6 METER

“Vi føler at screening af vores område ved vadehavet, er en krænkelse mod vores sårbare natur, dyr og mennesker.

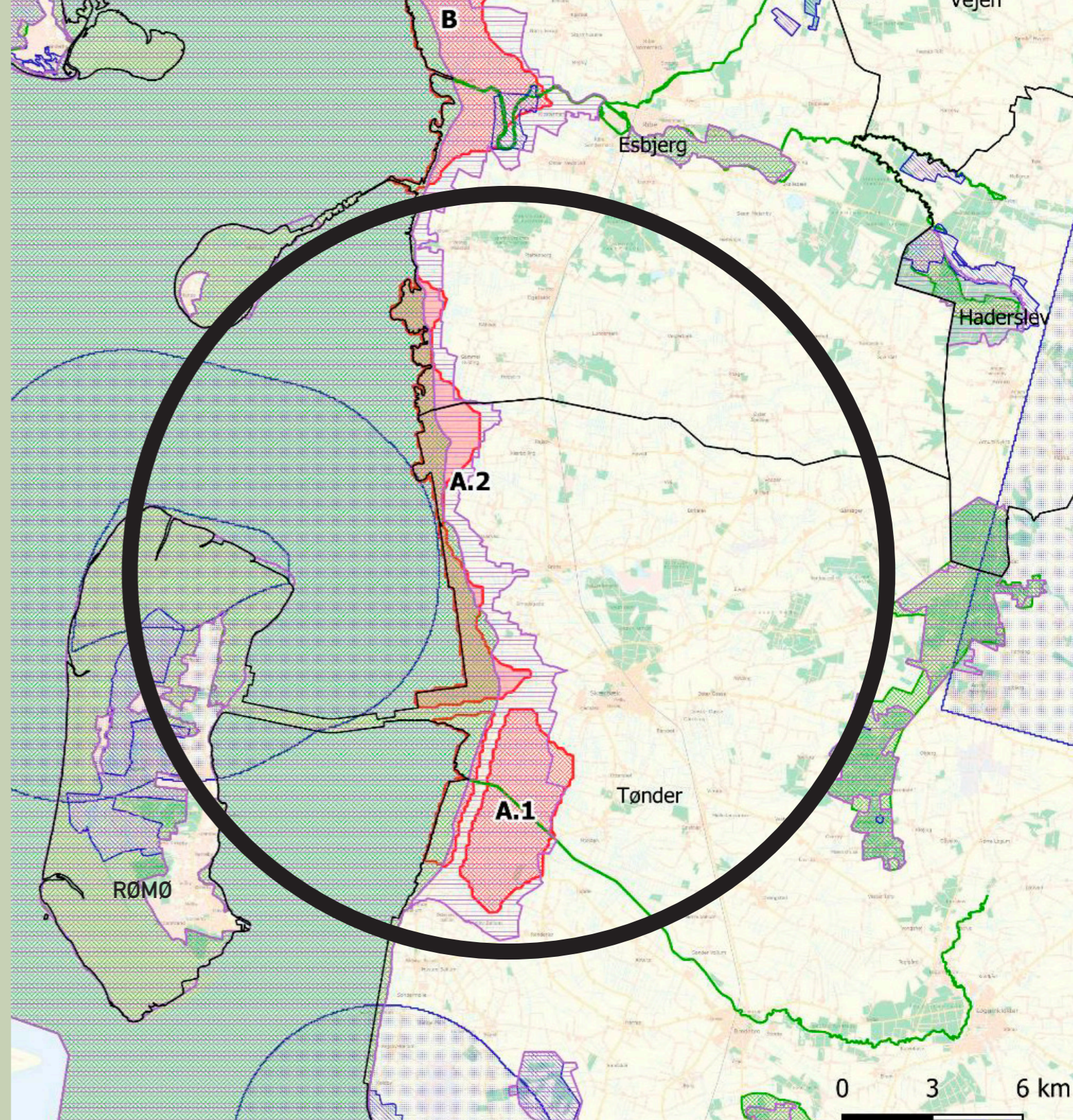
Vi føler et kæmpe ansvar og er stolte af vores unikke natur og ukrænkelige verdensarv.”

KORT

Vi anmoder jer om at fjerne følgende områder i henholdsvis Tønder og Esbjerg kommune permanent fra screeningen.

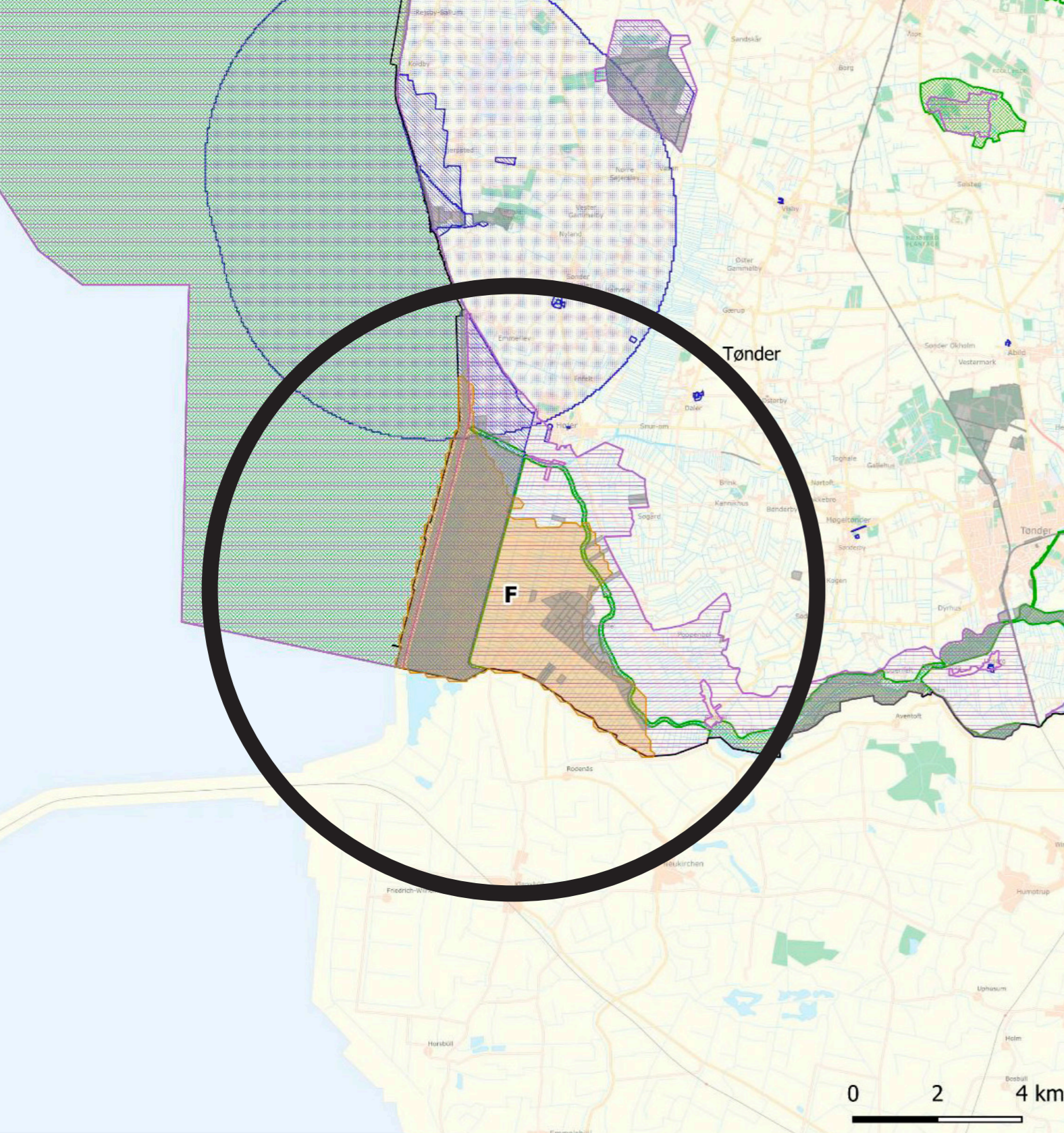
Lad os sammen passe på det vi har kært!

A.1 / TØNDER KOMMUNE
A.2 / TØNDER KOMMUNE
F / TØNDER KOMMUNE
B / ESBJERG KOMMUNE

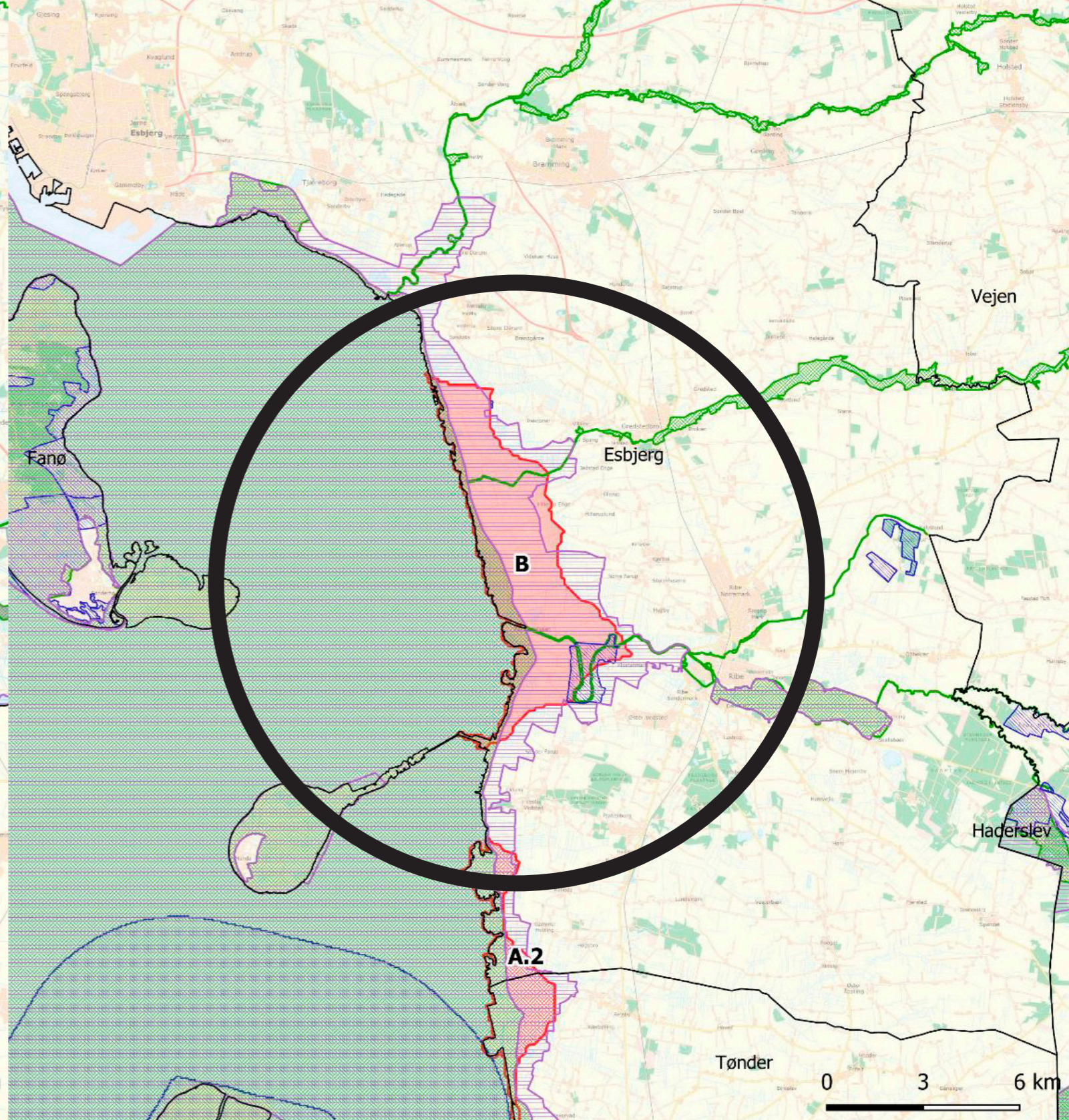


A.1 / TØNDER KOMMUNE
A.2 / TØNDER KOMMUNE

KILDEANGIVELSE / [HTTPS://WWW.SKYFISH.COM/P/NATIONALPARKVADEHAVET/2233592/58732598?PREDICATE=CREATED&DIRECTION=DESC](https://www.skyfish.com/P/NATIONALPARKVADEHAVET/2233592/58732598?PREDICATE=CREATED&DIRECTION=DESC)
UDSNIT AF // AKTINDSIGT MILJØSTYRELSENS SCREENINGSSVAR TIL BOLIG- OG PLANSTYRELSEN - OVERSIGT OG DOKUMENTER.PDF.
MIM BIDRAG TIL RAPPORT OM MÅLRETTEDET SCREENING FOR ET TREDJE TESTCENTER TIL STORE PROTOTYPEMØLLER (MIM ID NR.: 286840)
SAGSNUMMER: 2022 - 74166 R
OMRÅDE A.1 I TØNDER KOMMUNE – KORTBILAG A.1.I) – AREALBEGRÆNSNINGER, SIDE 5 (2)
OMRÅDE A.2 I TØNDER KOMMUNE – KORTBILAG A.2.I) – AREALBEGRÆNSNINGER, SIDE 7 (2)



F / TØNDER KOMMUNE



B / ESBJERG KOMMUNE

TAK FOR JERES TID

Lad os sammen passe
på det vi har kært!

MED VENLIG HILSEN

KREDS AF BORGERE / TØNDER & ESBJERG KOMMUNE
NEJ TAK TIL ET TREDJE TESTCENTER FOR VINDMØLLER LANGS VADEHAVET

FOR YDERLIGERE INFO:
M. 21223047 / MAI@MAIBYMAI.COM





Det er på tide at naturen
og miljøet får en chance!

NEJ TAK TIL ET TREDJE TESTCENTER FOR VINDMØLLER LANGS VADEHAVET
KREDS AF BORGERE /
TØNDER & ESBJERG KOMMUNE